REVISÃO
PLANO DIRETOR
FRANCISCO BELTRÃO - PR - 2017

5. ASPECTOS SÓCIO-ECONÔMICOS

5.1. DADOS GERAIS

No aspectos sócio-econômicos o município destaca-se no contexto estadual, no segmento de abate de aves, graças à BRF-SHB, antiga SADIA, que gera mais de 3.100 empregos diretos na cidade e tantos outros indiretos nos 467 aviários atendidos no município.

Ainda no setor primário a região Sudoeste tem a maior bacia leiteira do Estado e o Município se encontra em primeiro lugar no ranking de produção de leite na região, com uma produção anual de mais de 75.000.000 de litros.

No setor secundário destacam-se o pólo de confecções de vestuário e também o setor moveleiro concentrando um pequeno pólo do ramo, além do setor de metal-leve na fabricação de utensílios de alumínio.

O setor terciário da cidade tem grande importância regional concentrando a maioria dos serviços médicos e hospitalares e também serviços automotivos (peças e concessionárias), além de um comércio bem diversificado que cresce ano a ano.

Cabe aqui destacar a grande evolução que a cidade teve na última década no aspecto da educação, principalmente no ensino superior presencial, contando com cinco instituições e mais de 7.800 alunos (em 2002 eram pouco mais de 2.500 alunos). Na educação superior a distância são quase 2.300 alunos em 8 pólos EAD.

5.2. DADOS DEMOGRÁFICOS

Entre os anos 70 e 90, a população total de Francisco Beltrão cresceu a taxas bem superiores à média da Mesorregião Sudoeste e do Estado, apresentando a maior população da mesorregião em 2000 e em 2010 percebe-se que sua população só aumentou em relação ao anos anteriores. Segundo o Censo Demográfico do IBGE - Instituto Brasileiro de Geografia e Estatística, realizado em **2010**, dos seus **78.943** habitantes do Município, **85,54 %** residem na área urbana e a população rural tem apresentado taxas negativas de crescimento se constituindo no ano **2010** em **11.494** habitantes, **14,46 %** do total.

As projeções do IBGE apontavam para uma população de **87.491** habitantes em **2016**. Pela estimativa do IBGE atualmente (2017) a população é de **88.465** habitantes. (Quadro 5.2.1, Gráfico 5.2.2).

QUADRO 5.2.1 EVOLUÇÃO DA POPULAÇÃO – 1950/2016

PERÍODO:	URBANA:	%	RURAL:	%	TOTAL:
1950	529	-	-	-	(1)
1960	4.989	8,99	50.507	91,01	55,496
1970 (*)	13.470	36,60	23.337	63,40	36.807 (2)
1980 (*)	28.307	58,05	20.458	41,95	48.765
1991 (*)	45.622	74,46	15.650	25,54	61.272
2000 (*)	54.831	81,68	12.301	18,32	67.132
2001 (**)	-	-	-	-	67.836
2002 (**)	-	-	-	-	68.365
2003 (**)	-	-	-	-	68.937
2004 (**)	-	-	-	-	70.139
2005 (**)	-	-	-	-	70.803
2006 (**)	-	-	-	-	71.463
2007 (**)	-	-	-	-	72.409
2008 (**)	-	-	-	-	75.517
2009 (**)	-	-	-	-	76.311
2010 (**)	67.449	85,54	11.494	14,46	78.943
2011	-	-	-	-	79.850
2012	-	-	-	-	80.727
2013	-	-	-	-	84.437
2014	-	-	-	-	85.486
2015	-	-	-	-	86.499
2016	-	-	-	-	87.491
2017	-	-	-	-	88.465

Fonte: IBGE - Instituto Brasileiro de Geografia e Estatística / Censo Demográfico
Nota: (*) Censo Demográfico - IBGE / (**) Estimativa Demográfica - IBGE
(1) Em 1950 a cidade de Francisco Beltrão, então chamada de Vila Marrecas, pertencia ao Município de Clevelândia.
(2) Na década de 1960 o Município de Francisco Beltrão perdeu território com a criação e o desmembramento dos seguintes Municípios: Marmeleiro, Renascença, Enéas Marques e Salto do Lontra.

QUADRO 5.2.2. GRÁFICO - PROJEÇÃO DA EVOLUÇÃO DA POPULAÇÃO FRANCISCO BELTRÃO - 1970 A 2010

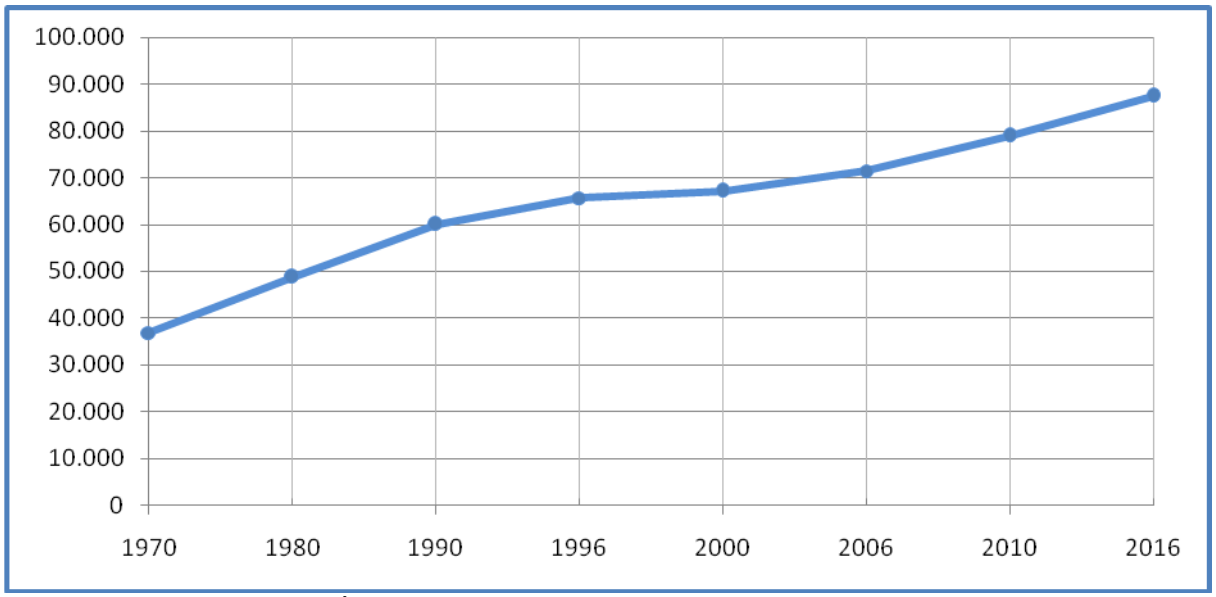

Fonte: IBGE, Censo demográfico.

Na divisão por sexo da população por grupos de faixa etária (Quadro 5.2.3), evidencia-se a predominância do sexo masculino nas faixas etárias menores de 4 anos; 10 a 14; 20 a 24; 25 a 29 e 30 a 34. Em relação ao sexo feminino pode-se observar maior predomínio nas faixas de 5 a 9 anos; 15 a 17; 18 ou 19 e 35 ou mais, isto resultante da migração e dos efeitos da seletividade proveniente sobre mortalidade masculina. O Gráfico 5.2.4 mostra uma ilustração em forma de Pirâmide Etária da população total residente no município por sexo (masculino e feminino).

QUADRO 5.2.3. POPULAÇÃO POR SEXO E FAIXA ETÁRIA – 2010

VARIÁVEL	POPULAÇÃO				
	URBANA	RURAL	MASCULINA	FEMININA	POP. TOTAL
Menores de 1 ano	**1.041**	**135**	616	560	**1.176**
de 0 a 4 anos	**4.793**	**633**	2.873	2.553	**5.426**
de 5 a 9 anos	**4.708**	**738**	2.709	2.737	**5.446**
de 10 a 14 anos	**5.693**	**962**	3.395	3.260	**6.655**
de 15 a 17 anos	**3.761**	**619**	2.147	2.233	**4.380**
de 18 a 19 anos	**2.544**	**316**	1.398	1.462	**2.860**
de 20 a 24 anos	**6.687**	**861**	3.827	3.721	**7.548**
de 25 a 29 anos	**6.201**	**808**	3.550	3.459	**7.009**

de 30 a 34 anos	**5.445**	**707**	3.163	2.989	**6.152**
de 35 a 39 anos	**4.948**	**751**	2.763	2.936	**5.699**
de 40 a 44 anos	**4.943**	**911**	2.820	3.034	**5.854**
de 45 a 49 anos	**4.625**	**902**	2.664	2.863	**5.527**
de 50 a 54 anos	**3.607**	**893**	2.153	2.347	**4.500**
de 55 a 59 anos	**2.873**	**750**	1.740	1.883	**3.623**
de 60 a 64 anos	**2.262**	**576**	1.346	1.492	**2.838**
de 65 a 69 anos	**1.614**	**400**	937	1.077	**2.014**
de 70 a 74 anos	**1.155**	**297**	681	771	**1.452**
de 75 a 79 anos	**788**	**177**	410	555	**965**
de 80 a 89 anos	**695**	**167**	341	521	**862**
De 90 a 99 anos	**100**	**26**	39	87	**126**
100 anos ou mais	**7**	**-**	2	5	**7**
POPULAÇÃO TOTAL	**67.449**	**11.494**	38.958	39.985	**78.943**

Fonte: IBGE – Censo Demográfico 2010

QUADRO 5.2.4. PIRÂMIDE / FAIXAS ETÁRIAS POR DIVISÃO DE SEXOS (HOMENS / MULHERES) DE FRANCISCO BELTRÃO – CENSO 2010

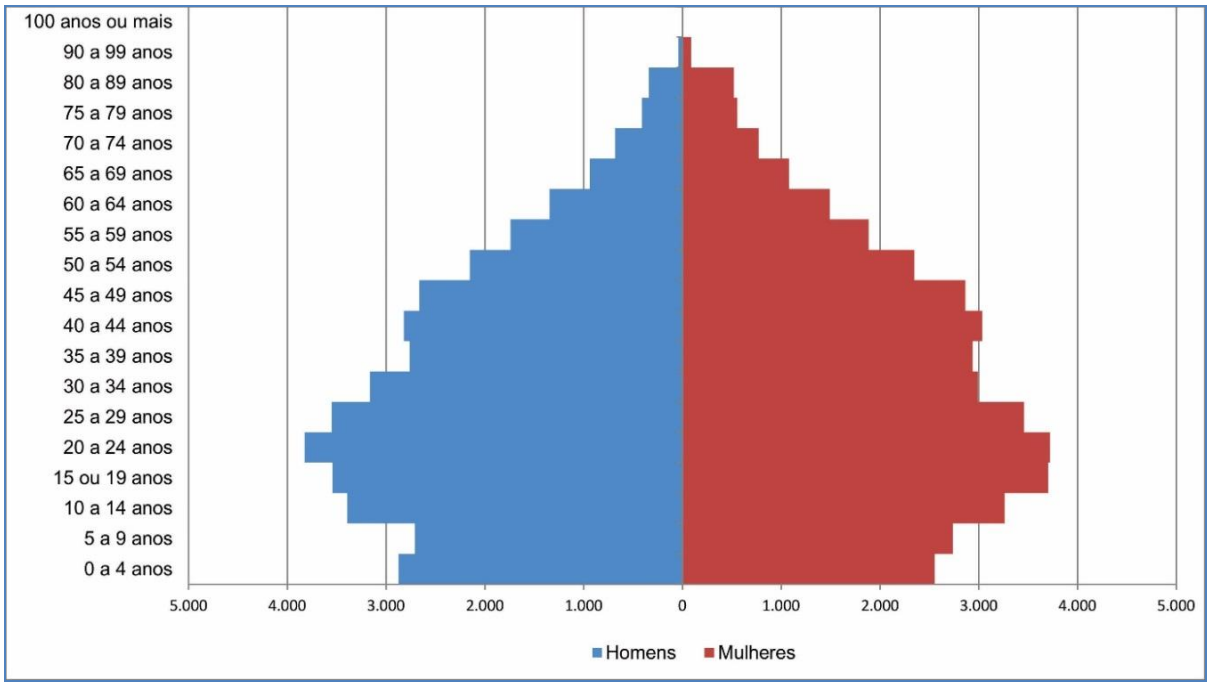

A densidade populacional por domicílio é bastante equilibrada tanto na área urbana como na área rural. Os bairros Padre Ulrico e Antonio de Paiva Cantelmo são as áreas urbanas que concentram a maior densidade, **3,46** e **3,35** pessoas por domicílios, respectivamente. Na área rural, a densidade por domicílio varia entre **3,13** em Nova Concórdia e **3,50** pessoas por domicílio na Seção Jacaré (Quadro 5.2.5).

.

QUADRO 5.2.5. DENSIDADE DOS DOMICÍLIOS POR SETOR CENSITÁRIO / URBANO - 2010

ÁREA URBANA / BAIRRO	POPULAÇÃO RESIDENTE	Nº DE DOMICÍLIOS	DENS. POR DOMICÍLIO (HAB/DOM)
CENTRO	**3.832**	**1.445**	**2,63**
CANGO	**2.366**	**834**	**2,86**
PRESIDENTE KENNEDY	**1.392**	**484**	**3,10**
N. S. APARECIDA	**2.340**	**896**	**2,60**
ALVORADA	**3.684**	**1.227**	**2,99**
CRISTO REI	**4.253**	**1.401**	**3,03**
GUANABARA	**2.769**	**919**	**3,01**
LUTHER KING	**2.453**	**802**	**3,05**
MINIGUAÇU	**2.019**	**653**	**3,07**
SEMINÁRIO	**1.419**	**462**	**3,06**
VILA NOVA	**4.396**	**1.615**	**2,71**
INDUSTRIAL	**2.358**	**874**	**2,70**
SÃO CRISTÓVÃO	**2.757**	**946**	**2,90**
ÁGUA BRANCA	**401**	**135**	**2,97**
NOVA PETRÓPOLIS	**529**	**173**	**3,06**
MARRECAS	**1.335**	**427**	**3,12**
SÃO MIGUEL	**4.680**	**1.469**	**3,18**
NOVO MUNDO	**2.749**	**839**	**3,27**
AEROPORTO	**326**	**109**	**2,97**
ANTONIO DE P. CANTELMO	**1.423**	**423**	**3,35**
PINHEIRÃO	**3.433**	**1.096**	**3,12**
SADIA	**2.609**	**793**	**3,29**
PINHEIRINHO	**2.031**	**659**	**3,08**
JARDIM FLORESTA	**1.690**	**554**	**3,05**
PADRE ULRICO	**5.256**	**1.517**	**3,46**
JARDIM VÍRGINIA	**1.445**	**443**	**3,26**
JARDIM ITÁLIA	**946**	**307**	**3,08**
SÃO FRANCISCO	**311**	**95**	**3,27**
JÚPITER	**1.326**	**438**	**3,02**
CIDADE - DEMAIS ÁREAS	**59**	**20**	**2,95**
TOTAL DA SEDE / CIDADE	***66.587***	***22.055***	***3,19***
DISTRITO DE JACUTINGA	**178**	**61**	**2,92**
DISTRITO DE N. CONCÓRDIA	**455**	**147**	**3,08**
DISTRITO DE SÃO PIO X	**201**	**76**	**2,64**
DISTRITO DE S. JACARÉ	**28**	**8**	**3,50**
TOTAL - DISTRITOS	***862***	***292***	***2,95***
TOTAL - ÁREA URBANA	**67.449**	**22.347**	**3,02**

QUADRO 5.2.6. DENSIDADE DOS DOMICÍLIOS POR SETOR CENSITÁRIO / RURAL - 2010

ÁREA RURAL - DISTRITOS	POPULAÇÃO RESIDENTE	Nº DE DOMICÍLIOS	DENS. POR DOMICILIO (HAB/DOM)
FRANCISCO BELTRÃO	**5.382**	**1.438**	**3,74**
JACUTINGA	**1.304**	**405**	**3,22**
NOVA CONCÓRDIA	**1.716**	**548**	**3,13**
SÃO PIO X	**1.742**	**547**	**3,18**
SECÇÃO JACARÉ	**1.350**	**426**	**3,17**
TOTAL - ÁREA RURAL	**11.494**	**3.364**	**3,41**

Fonte:IBGE – Censo Demográfico 2010

QUADRO 5.2.7. DENSIDADE DOS DOMICÍLIOS POR SETOR CENSITÁRIO / TOTAL - 2010

MUNICÍPIO	POPULAÇÃO RESIDENTE	Nº DE DOMICÍLIOS	DENS. POR DOMICILIO (HAB/DOM)
ÁREA URBANA - SÉDE	**66.587**	**22.055**	**3,02**
ÁREA URBANA - DISTRITOS	**862**	**292**	**2,95**
ÁREA RURAL	**11.494**	**3.364**	**3,41**
TOTAL DO MUNICÍPIO	**78.943**	**25.711**	**3,07**

Fonte:IBGE – Censo Demográfico 2010

Quanto à alfabetização, **5,23%** (6,02% no ano 2000) da população do município com idade acima de 10 anos não é alfabetizada. Os bairros de Padre Ulrico e São Pio X, na área urbana são os que detêm os maiores índices de população não alfabetizada, **9,96%** e **8,54%** (12,25% e 12,23% no ano de 2000) respectivamente; na área rural, Secção Jacaré possui o menor índice de analfabetos, **6,06%** (6,62% no Censo de 2000).

QUADRO 5.2.8. PESSOAS ALFABETIZADAS COM MAIS DE 10 ANOS POR SETOR CENSITÁRIO – 2010

ÁREA URBANA						
BAIRRO DISTRITO	POPULAÇÃO COM 10 ANOS OU MAIS					
	POPULAÇÃO RESIDENTE	ALFABETIZADA			**NÃO ALFABE-TIZADA**	**PERCENTUAL DE POPULAÇÃO NÃO ALFABETIZADA COM MAIS DE 10 ANOS (%)**
		TOTAL	HOMENS	MULHERES		
CENTRO	**3.480**	**3.457**	**1.557**	**1.900**	**23**	**0,66**
CANGO	**2.113**	**2.040**	**974**	**1.066**	**73**	**3,45**
PRES. KENNEDY	**1.226**	**1.196**	**556**	**640**	**30**	**2,45**
N. S. APARECIDA	**2.133**	**2.097**	**988**	**1.109**	**36**	**1,69**
ALVORADA	**3.262**	**3.171**	**1.497**	**1.674**	**91**	**2,79**
CRISTO REI	**3.645**	**3.510**	**1.696**	**1.814**	**135**	**3,70**

GUANABARA	2.436	2.341	1.121	1.220	95	3,90
LUTHER KING	2.124	2.016	950	1.066	108	5,08
MINIGUAÇU	1.748	1.698	816	882	50	2,86
SEMINÁRIO	1.215	1.178	562	616	37	3,05
VILA NOVA	3.936	3.855	1.740	2.115	81	2,06
INDUSTRIAL	2.130	2.088	958	1.130	42	1,97
SÃO CRISTÓVÃO	2.411	2.360	1.145	1.215	51	2,12
ÁGUA BRANCA	342	315	155	160	27	7,89
NOVA PETRÓPOLIS	448	444	215	229	4	0,89
MARRECAS	1.114	1.065	519	546	49	4,40
SÃO MIGUEL	3.902	3.569	1.759	1.810	333	8,53
NOVO MUNDO	2.261	2.046	1.029	1.017	215	9,51
AEROPORTO	261	255	121	134	6	2,30
A. DE P. CANTELMO	1.191	1.076	537	539	115	9,66
PINHEIRÃO	2.856	2.643	1.338	1.305	213	7,46
SADIA	2.124	1.998	1.003	995	126	5,93
PINHEIRINHO	1.736	1.683	849	834	53	3,05
JARDIM FLORESTA	1.464	1.418	686	732	46	3,14
PADRE ULRICO	4.207	3.788	1.862	1.926	419	9,96
JARDIM VIRGÍNIA	1.189	1.124	580	544	65	5,47
JARDIM ITÁLIA	792	771	386	385	21	2,65
SÃO FRANCISCO	258	243	130	113	15	5,81
JÚPITER	1.119	1.073	542	531	46	4,11
FB - DEMAIS ÁREAS	52	48	25	20	4	7,69
JACUTINGA	159	140	63	77	19	1,49
NOVA CONCÓRDIA	407	371	188	183	36	1,85
SÃO PIO X	180	158	74	84	22	1,29
SECÇÃO JACARÉ	27	27	12	15	-	-
ÁREA RURAL						
FRANC. BELTRÃO	4.740	4.347	2.574	1.773	393	0,63
JACUTINGA	1.116	1.015	544	471	101	7,92
NOVA CONCÓRDIA	1.542	1.381	716	665	161	8,26
SÃO PIO X	1.530	1.384	723	661	146	8,54
SECÇÃO JACARÉ	1.195	1.121	596	525	74	6,06
TOTAL DO MUNICÍPIO	68.071	64.510	31.786	32.724	3.561	5,23

Fonte: IBGE: Censo Demográfico/2010

No que se refere à renda dos chefes de domicílios, em Francisco Beltrão, **9,10%** recebem menos de um salário mínimo. um total de **19,96%** recebem de **1** a **2** salários mínimos. A maior porcentagem, **25,02%**, se concentra onde os chefes de família tem rendimento mensal entre **3** e **5** salários mínimos e **18,93%** tem rendimentos entre **5** e **10** salários mínimos. Em relação aos maiores salários, **7,32%** recebem acima de **10** salários mínimos. Pelo Censo do ano 2000, 41% dos chefes tinham rendimento mensal de **½** a **2** salários mínimos, e pelo Censo de 2010 esta porcentagem caiu para 24,12%. Já os que recebiam de 3 a 5 salários mínimos passou de 15% no ano 2000 para 25,02% em 2010. E os 13% que tinhma rendimentos acima de 10 salários mínimos caiu para 7,32%. Os chefes de domicílios com maiores rendimentos, acima de 30 salários mínimos, residem nos bairros: Centro, Nova Petrópolis, Presidente Kennedy, Nossa Senhora Aparecida, Cango, Alvorada, Vila Nova, Marrecas, São Cristóvão, Jardim Floresta, Miniguaçu, Luther King e Cristo Rei.

O município possui **1,43%** (4,6% no Censo do ano 2000) de chefes de domicílio sem rendimento com parcela significativa residindo nos bairros Aeroporto, Jardim Floresta e Industrial (no ano 2000 eram os bairros Pinheirão e Sadia). (Quadro 5.2.9.).

QUADRO 5.2.9. RENDA DO RESPONSÁVEL PELO DOMICÍLIO – 2010

BAIRROS	TOTAL DOMIC.	RENDA DO RESPONSÁVEL EM SALÁRIOS MÍNIMOS																			
		Até 1/2 SM	%	> ½ a 1 SM	%	de 1 a 2 SM	%	de 2 a 3 SM	%	de 3 a 5 SM	%	de 5 a 10 SM	%	de 10 a 15 SM	%	de 15 a 30 SM	%	> Que 30 SM	%	SEM RENDA	%
ÁREA URBANA																					
CENTRO	1.442	1	0,07	66	4,58	265	18,38	211	14,63	301	11,73	324	22,47	61	4,23	102	7,07	21	1,46	101	7,00
CANGO	834	4	0,48	131	15,71	278	33,33	127	15,23	125	14,99	105	12,59	10	1,20	14	1,68	1	0,12	39	4,68
PRES. KENNEDY	484	1	0,21	58	11,98	119	24,59	74	15,29	71	14,67	93	19,21	22	4,55	22	4,55	4	0,83	20	4,13
N. S. APARECIDA	896	1	0,11	99	11,05	180	20,09	135	15,07	169	18,86	187	20,87	47	5,25	40	4,47	5	0,56	33	3,68
ALVORADA	1.227	5	0,41	189	15,40	362	29,50	213	17,36	207	16,87	153	12,47	16	1,30	25	2,04	6	0,49	51	4,16
CRISTO REI	1.401	30	2,14	231	16,49	471	33,62	230	16,42	190	13,56	121	8,64	9	0,64	13	0,93	1	0,07	105	7,49
GUANABARA	919	11	1,20	164	17,85	316	34,39	162	17,63	134	14,58	55	5,98	7	0,76	3	0,33	-	-	67	7,29
LUTHER KING	802	8	1,00	162	20,20	270	33,67	132	16,46	106	13,22	68	8,48	7	0,87	6	0,74	-	-	43	5,36
MINIGUAÇU	653	6	0,92	104	15,93	214	32,77	140	21,44	101	15,47	61	9,34	6	0,92	2	0,30	-	-	19	2,91
SEMINÁRIO	462	7	1,52	86	18,61	163	35,28	76	16,45	73	15,80	20	4,33	2	0,43	2	0,43	-	-	33	7,14
VILA NOVA	1.615	7	0,43	167	10,34	438	27,12	291	18,02	300	18,58	285	17,65	46	2,85	21	1,30	7	0,43	53	3,28
INDUSTRIAL	874	4	0,46	87	9,95	219	25,06	168	19,22	184	21,05	124	14,19	14	1,60	22	2,52	-	-	52	5,95
SÃO CRISTÓVÃO	946	9	0,95	127	13,42	275	29,07	181	19,13	184	19,45	106	11,21	5	0,53	10	1,06	1	0,11	48	5,07
ÁGUA BRANCA	135	3	2,52	38	28,15	42	31,11	20	14,81	13	9,63	11	8,15	1	0,74	2	1,48	-	-	5	3,70
N. PETRÓPOLIS	173	1	0,58	15	8,67	31	17,92	28	16,18	30	17,34	44	25,43	11	6,36	7	4,04	5	2,89	1	0,58
MARRECAS	427	9	2,11	87	20,37	186	43,56	62	14,52	43	10,07	16	3,75	2	0,47	3	0,70	-	-	19	4,45
SÃO MIGUEL	1.469	42	2,86	365	24,85	650	44,25	177	12,05	105	7,15	25	1,70	-	-	1	0,07	-	-	104	7,08
NOVO MUNDO	839	39	4,65	262	31,23	337	40,17	94	11,20	39	4,65	6	0,72	1	0,12	-	-	-	-	61	7,27
AEROPORTO	109	-	-	11	10,09	44	40,37	21	19,27	6	5,50	7	6,42	1	0,92	2	1,84	-	-	17	15,60
A. P. CANTELMO	423	17	4,01	129	30,50	187	44,21	27	6,38	9	2,13	2	0,47	1	0,24	-	-	-	-	51	12,06
PINHEIRÃO	1.096	34	3,01	242	22,08	557	50,82	117	10,68	49	4,47	9	0,82	-	-	1	0,09	-	-	87	7,94
SADIA	793	31	3,91	194	24,46	357	45,02	98	12,36	33	4,16	13	1,64	-	-	-	-	-	-	67	8,45
PINHEIRINHO	659	17	2,58	115	17,45	270	40,97	119	18,06	67	10,17	32	4,86	3	0,46	2	0,30	-	-	34	5,16
J. FLORESTA	554	6	1,08	77	13,90	181	32,67	92	16,61	74	13,36	28	5,05	6	1,08	5	0,90	1	0,18	84	15,16
PE. ULRICO	1.517	93	6,13	480	31,64	562	37,05	100	6,59	41	2,70	6	0,4	-	-	2	0,13	-	-	233	15,36
JARDIM VIRGÍNIA	443	7	1,58	95	21,44	227	51,24	49	11,06	24	5,42	7	1,58	-	-	-	-	-	-	34	7,67
JARDIM ITÁLIA	307	4	1,31	41	13,36	129	42,02	54	17,59	42	13,68	17	5,54	1	0,33	-	-	-	-	19	6,19

SÃO FRANCISCO	**95**	**1**	1,05	**20**	21,05	**41**	43,16	**14**	14,74	**8**	8,42	**2**	2,11	**-**	-	**-**	-	**-**	-	**9**	9,47
JÚPITER	**438**	**11**	3,01	**59**	13,47	**195**	44,52	**82**	18,72	**46**	10,50	**12**	2,74	**3**	0,68	**3**	0,69	**-**	-	**27**	6,16
DISTRITOS e ÁREA RURAL																					
FRANC. BELTRÃO	**1.454**	**135**	9,28	**483**	33,22	**446**	30,67	**100**	6,88	**75**	5,16	**47**	3,23	**5**	0,34	**6**	0,41	**-**	**-**	**146**	10,04
JACUTINGA	**466**	**51**	10,95	**158**	33,91	**114**	24,46	**45**	9,66	**43**	9,23	**30**	6,44	**2**	0,43	**1**	0,21	**1**	0,21	**21**	4,51
N. CONCÓRDIA	**695**	**50**	7,19	**238**	34,24	**185**	26,62	**69**	9,93	**59**	8,49	**28**	4,03	**3**	0,43	**6**	0,87	**-**	-	**57**	8,20
SÃO PIO X	**623**	**55**	8,83	**246**	39,49	**166**	26,65	**53**	8,51	**23**	3,69	**20**	3,21	**1**	0,16	**4**	0,64	**2**	0,32	**53**	8,51
SECÇÃO JACARÉ	**434**	**21**	4,84	**143**	32,95	**143**	32,95	**50**	11,52	**42**	9,68	**16**	3,69	**4**	0,92	**-**	-	**-**	-	**15**	3,46
TOTAL	**25.704**	**721**	2,80	**5.169**	20,11	**8.620**	33,53	**3.611**	14,05	**3.016**	11,73	**2.080**	8,09	**297**	1,15	**327**	1,27	55	0,21	**1.808**	7,03

Fonte: IBGE – Censo Demográfico 2010

Quanto ao tipo de domicílios particulares permanentes em Francisco Beltrão, **88,41%** são casas (93,7% no Censo do ano 2000), **10,46%** são apartamentos (6% em 2000), 0,55% são casas de vila ou condomínio e 0,58% são casa de cômodos, cortiços, etc., sendo que a maioria se encontram localizadas nos bairros da Cango, industrial e Cristo Rei. (Quadro 5.2.10)

QUADRO 5.2.10. DOMICÍLIOS PARTICULARES PERMANENTES, IMPROVISADOS E COLETIVOS – 2010

BAIRRO OU DISTRITO	TIPO DE DOMICÍLIOS PARTICULARES PERMANENTES				
	TOTAL:	CASAS:	APTOS:	CASA DE VILA OU CONDOMÍNIO	CASA DE CÔMODOS OU CORTIÇO
CENTRO	**1.442**	**326**	**1.080**	**28**	**8**
CANGO	**834**	**679**	**104**	**3**	**48**
PRES. KENNEDY	**484**	**346**	**121**	**17**	**-**
N. S. APARECIDA	**896**	**616**	**265**	**15**	**-**
ALVORADA	**1.227**	**1.111**	**106**	**10**	**-**
CRISTO REI	**1.401**	**1.267**	**111**	**8**	**15**
GUANABARA	**919**	**858**	**58**	**3**	**-**
LUTHER KING	**802**	**781**	**21**	**-**	**-**
MINIGUAÇU	**653**	**637**	**16**	**-**	**-**
SEMINÁRIO	**462**	**454**	**5**	**3**	**-**
VILA NOVA	**1.615**	**1.153**	**443**	**15**	**4**
INDUSTRIAL	**874**	**629**	**188**	**12**	**45**
SÃO CRISTÓVÃO	**946**	**881**	**57**	**7**	**1**
ÁGUA BRANCA	**135**	**130**	**3**	**2**	**-**
N. PETRÓPOLIS	**173**	**173**	**-**	**-**	**-**
MARRECAS	**427**	**415**	**12**	**-**	**-**
SÃO MIGUEL	**1.469**	**1.432**	**16**	**10**	**11**
NOVO MUNDO	**839**	**830**	**2**	**2**	**5**
AEROPORTO	**109**	**101**	**2**	**1**	**5**
A. P. CANTELMO	**423**	**422**	**1**	**-**	**-**
PINHEIRÃO	**1.096**	**1.092**	**-**	**3**	**1**
SADIA	**793**	**786**	**7**	**-**	**-**
PINHEIRINHO	**659**	**627**	**32**	**-**	**-**
J. FLORESTA	**554**	**543**	**8**	**-**	**3**
PADRE ULRICO	**1.517**	**1.514**	**1**	**2**	**-**
JARDIM VIRGÍNIA	**443**	**437**	**6**	**-**	**-**

JARDIM ITÁLIA	**307**	**302**	**5**	**-**	**-**
SÃO FRANCISCO	**95**	**92**	**3**	**-**	**-**
JÚPITER	**438**	**429**	**9**	**-**	**-**
FB/DEMAIS ÁREAS	**1454**	**1.451**	**1**	**-**	**1**
D. JACUTINGA	**466**	**459**	**5**	**1**	**1**
D. N. CONCÓRDIA	**695**	**695**	**-**	**-**	**-**
DISTR. SÃO PIO X	**623**	**622**	**-**	**-**	**1**
D. S. JACARÉ	**434**	**434**	**-**	**-**	**-**
TOTAL MUNICIPAL	**25.704**	**22.724**	**2.688**	**142**	**150**

Fonte: IBGE – Censo Demográfico 2010

5.3. IDH - ÍNDICE DE DESENVOLVIMENTO HUMANO

5.3.1. DESENVOLVIMENTO HUMANO

Dos **42** municípios da mesorregião Sudoeste, segundo a AMSOP - Associação dos Municípios do Sudoeste do Paraná, seis apresentam IDH-M em posição acima da média do Estado (0,749). A variação entre o patamar máximo e mínimo do IDH-M, na mesorregião é bastante expressiva. A melhor posição é ocupada pelo município de Pato Branco, em 5º lugar, Francisco Beltrão em 7° e Dois Vizinhos em 11°. No entanto, observa-se que nenhum município sendo a última posição do ranking estadual, 394 de 399 é ocupada pelo município de Coronel Domingos Soares, sendo que a maioria deles situa-se numa posição intermediária do ranking.

QUADRO 5.3.1.1. ÍNDICE DE DESENVOLVIMENTO HUMANO MUNICIPAL (IDH-M), LONGEVIDADE, ANOS DE ESTUDO E RENDA PER CAPITA, MESORREGIÃO SUDOESTE, PARANÁ, BRASIL – 2010

	IDH-M	Longevidade (anos)	Anos de estudos	Renda familiar *per capita* – SM
FRANCISCO BELTRÃO	**0,774**	**75,65**	**11,26**	**1,76**
MESORREGIÃO SUDOESTE	**0,749**	**-**	**-**	**-**
PARANÁ	**0,749**	**75,20**	**10,43**	**1,46**
BRASIL	**0,754**	**73,94**	**9,54**	**1,31**

Fonte: IPARDES / 2017

Quanto ao IDH-M,segundo os dados de 2010, Francisco Beltrão encontra-se classificado em **2°** lugar (**6º** em 2000) entre os **42** (**37** no ano 2000) municípios da mesorregião. No estado ocupa a **7ª** posição no ranking do IDH-M / 2010.

A mesorregião concentra aproximadamente 6% do total de famílias pobres do Estado e seu indicador da taxa de pobreza é igual a 25,6% (percentual de famílias com renda familiar mensal *per capita* até ½ SM, em relação ao número total de famílias residentes na mesorregião).

Considerando os componentes do Índice de Desenvolvimento Humano – Municipal (IDH-M) esperança de vida ao nascer, taxa de freqüência escolar (pessoas de 7 a 22 anos), taxa de alfabetização de adultos e renda *per capita*, observa-se que o melhor desempenho está associado à realização de políticas públicas, especialmente na área da educação (Quadro 5.3.1.2.).

QUADRO 5.3.1.2. ÍNDICE DE DESENVOLVIMENTO MUNICIPAL (IDH-M)

	2000	2010
ESPERANÇA DE VIDA AO NASCER	68,61 anos	**75,65 anos**
TAXA DE ALFABETIZAÇÃO DE ADULTO	91,65	**0,60**
TAXA BRUTA DE FREQÜÊNCIA ESCOLAR	92,13	**0,60**
RENDA PER CAPITA	R$ 307,97	**R$ 895,36**
IDHM – L (LONGEVIDADE)	0,727	**0,844**
IDHM – E (EDUCAÇÃO)	0,918	**0,726**
IDHM – R (RENDA)	0,729	**0,758**
IDH-M	0,791	**0,774**
CLASSIFICAÇÃO NO ESTADO	37	**7**
CLASSIFICAÇÃO NACIONAL	782	**185**

Fonte: IBGE/Ipardes

O município de Francisco Beltrão em 1991 ocupava o 899º lugar, ganhou 117 posições na sua classificação nacional em 2000, passando do a 782ª posição em 2000 e em 2010 passou a ocupar a posição **185**, dando um pulo de 597 posições. No ranking estadual subiu sete posições, da posição **44** em 1991 para a posição **37** no ano 2000. E em 2010 passou a ocupar a importante **7ª** posição no IDH-M do Estado, situando-se entre os **10** municípios com melhores classificações do Paraná. (Quadro 5.3.1.3.).

QUADRO 5.3.1.3. MUNICÍPIOS DO PARANÁ DISTRIBUÍDOS PELAS FAIXAS DO IDH-M

IDH-M:	NÚMERO DE MUNICÍPIOS (%):
0,000 a 0,499	**-**
0,500 a 0,599	**1,00**
0,600 a 0,699	**39,35**
0,700 a 0,799	**59,15**
0,800 a 1,000	**0,50**

Fonte: PNUD/IPEA/FJP / Ipardes – Tabulações Especiais.

5.4. ELEITORADO POR SEXO E FAIXA ETÁRIA

5.4.1. ELEITORES SEGUNDO O SEXO E FAIXA ETÁRIA - 2016

FAIXA ETÁRIA (anos):	MASCULINO:	FEMININO:	NÃO INFORMADO:	TOTAL:
De 16 a 17	406	409	-	**815**
De 18 a 24	4.342	4.459	-	**8.801**
De 25 a 34	6.559	6.916	-	**13.475**
De 35 a 44	5.513	6.037	-	**11.550**
De 45 a 59	7.385	8.317	30	**15.732**
De 60 a 69	2.928	3.397	22	**6.347**
De 70 anos e mais	2.258	2.626	17	**4.901**
IDADE IGNORADA	1	-	-	**1**
TOTAL:	**29.392**	**32.161**	**69**	**61.622**

Fonte: TSE
Nota: Posição do cadastro de eleitores, no site da fonte, a partir de 2012, é em julho.

5.4.2. ZONAS ELEITORAIS - 2016

ZONAS ELEITORAIS:	INFORMAÇÃO:
QUANTIDADE DE ZONA(S) ELEITORAL(IS)	**1**
NÚMERO DA(S) ZONA(S) ELEITORAL(IS)	**69ª**
MUNICÍPIO SEDE DA ZONA ELEITORAL	**Francisco Beltrão**

5.5. PROGRAMA BOLSA-FAMÍLIA CADASTRO ÚNICO

O Bolsa Família é um programa que contribui para o combate à pobreza e à desigualdade no Brasil. Ele foi criado em outubro de 2003 e possui três eixos principais:

Complemento da renda — todos os meses, as famílias atendidas pelo Programa recebem um benefício em dinheiro, que é transferido diretamente pelo governo federal. Esse eixo garante o alívio mais imediato da pobreza.

Acesso a direitos — as famílias devem cumprir alguns compromissos (condicionalidades), que têm como objetivo reforçar o acesso à educação, à saúde e à assistência social. Esse eixo oferece condições para as futuras gerações quebrarem o ciclo da pobreza, graças a melhores oportunidades de inclusão social.

Importante **—** as condicionalidades não têm uma lógica de punição; e, sim, de garantia de que direitos sociais básicos cheguem à população em situação de pobreza e extrema pobreza. Por isso, o poder público, em todos os níveis, também tem um compromisso: assegurar a oferta de tais serviços.

Articulação com outras ações — o Bolsa Família tem capacidade de integrar e articular várias políticas sociais a fim de estimular o desenvolvimento das famílias, contribuindo para elas superarem a situação de vulnerabilidade e de pobreza.

Desde 2011, o Bolsa Família faz parte do Plano Brasil Sem Miséria, que reuniu diversas iniciativas para permitir que as famílias deixassem a extrema pobreza, com efetivo acesso a direitos básicos e a oportunidades de trabalho e de empreendedorismo.

A gestão do Bolsa Família é descentralizada, ou seja, tanto a União, quanto os estados, o Distrito Federal e os municípios têm atribuições em sua execução. Em nível federal, o Ministério do Desenvolvimento Social (MDS) é o responsável pelo Programa, e a Caixa Econômica Federal é o agente que executa os pagamentos.

O Programa Bolsa Família está previsto em lei — Lei Federal nº 10.836, de 9 de janeiro de 2004 — e é regulamentado pelo Decreto nº 5.209, de 17 de setembro de 2004, e outras normas. A legislação sobre o programa pode ser consultada aqui.

5.5.1. FREQÜÊNCIA ESCOLAR

O MEC – Ministério da Educação, juntamente com os municípios, assumiram o compromisso de acompanhar a frequência escolar de crianças e jovens por entender que este critério estabelecido pelo Programa Bolsa Família contribui no combate À evasão escolar pela exigência de permanência na escola.

A freqüência escolar é acompanhada bimestralmente, onde os alunos beneficiados precisam estar devidamente matriculados nos estabelecimentos de ensino com um percentual de 85% de freqüência no mês, para crianças até 15 anos e 75% para jovens até 17 anos.

Em nosso município a freqüência escolar é acompanhada em todas as escolas de rede municipal e estadual de ensino, atingindo mais de 4 mil alunos. O Programa Bolsa

Família pagou o benefício em Francisco Beltrão para 3.082 famílias, totalizando R$ 242.393,00 (abril/09).

O acompanhamento da freqüência escolar das crianças e adolescentes beneficiários do Programa Bolsa família tem, dentre outros, os seguintes objetivos:

- Garantir ás crianças e adolescentes, cujas famílias recebem esse benefício, o acesso ao direito básico que é a educação;
- Proporcionar condições mínimas necessárias para a permanência das crianças e adolescentes na escola;
- Criar condições para que famílias entendam o valor da educação como meio para superar as condições da pobreza;
- Colocar a questão da escolarização no bojo de uma política social que busca a emancipação das famílias que se encontra em situação de vulnerabilidade e risco socioeconômico;
- Construir a consciência e a convicção nas famílias de que a escolarização constitui forte componente para a quebra da reprodução intergeracional da pobreza;
- Enfim, contribuir com essa medida no combate á evasão escolar.

O Ministério da Educação pretende conduzir o sistema que ora é implementado na perspectiva da consolidação do Projeto Presença que envolve as três instancias da administração pública: federal, estadual e municipal, no levantamento de informações e acompanhamento do aluno e do professor. Essa trajetória representara um avanço que viabilizara a oferta de dados precisos e atualizados para subsidiar a implementação e o monitoramento das políticas públicas em educação. Possibilitará mecanismos para uma gestão mais eficiente, bem como possibilitara informações precisas para os programas sociais do governo federal, como o Programa Bolsa Família.

5.5.2. CADASTRO ÚNICO

Cadastro único – CADÚNICO é um cadastro de âmbito nacional com base online que identifica e caracteriza as famílias de baixa renda, entendida como aquelas com renda mensal: Até meio salário mínimo per capita; ou, total de até três salários mínimos.

É no Cadastro Único que os Governos (federais, estaduais e municipais) podem conhecer a realidade socioeconômica de cada região, com informações de todo o núcleo familiar, características do domicílio, formas de acesso a serviços públicos essenciais e, também, dados de cada um dos componentes familiares (escolaridade, acesso ao trabalho…).·.

Um dos principais programas que se utilizam do CADUNICO, é Programa Bolsa Família. Para ingressar no programa é necessário a família procurar o CRAS mais próximo de sua residência, levando consigo um comprovante de residência e a documentação de todos os componentes familiares (RG, CPF, Título de Eleitor, Carteira de Trabalho, certidão de casamento ou nascimento, declaração escolar das crianças.). A renda da família é calculada a partir da soma de todas as rendas mensais (como salários, aposentadorias e pensão alimentícia…). Esse valor deve ser dividido pelo número de integrantes da família, obtendo a renda per capita, a qual não pode ultrapassar **R$ 154,00** mensais por pessoa. Feito esse

procedimento a família pode vir a receber o Beneficio desde que hajam vagas no Município. Programas vinculados ao CADÚNICO.

- Bolsa família;
- Tarifa social da água e luz;
- BPC;
- Habitação;
- Carteira interestadual do idoso;
- Isenção taxa concurso público;
- Programa leite das crianças;
- Projovem adolescente;
- INSS dona de casa.

No ano de 2015, segundo informações do Governo Federal, foram efetuados **19.866** pagamentos do Programa Bolsa Família, no Município de Francisco Beltrão, num total de R$ **2.677.012,00**.

5.6. HABITAÇÃO

5.6.1. INDICADORES DE HABITAÇÃO DO MUNICÍPIO

	1991	2000	2010
% DA POPULAÇÃO EM DOMICÍLIOS COM ÁGUA ENCANADA	**83,36**	**96,86**	**97,89**
% DA POPULAÇÃO EM DOMICÍLIOS COM ENERGIA ELÉTRICA	**93,83**	**99,39**	**99,86**
% DA POPULAÇÃO EM DOMICÍLIOS COM COLETA DE LIXO	**86,31**	**96,30**	**99,49**

Fonte: PNUD, Ipea e FJP

5.6.2. PROGRAMA MINHA CASA MINHA VIDA

Conforme o diagnostico do setor habitacional (2010/ADEOP – Agência de Desenvolvimento Regional do Extremo Oeste do Paraná) que está baseado nas informações do Cadúnico, Francisco Beltrão possui atualmente 6.623 domicílios, estando 5.275 domicílios localizados na área urbana e 1.348 na área rural, onde há o apontamento desta mesma pesquisa para um déficit de 1.370 unidades habitacionais.

Diante desta realidade no ano de 2011 foi viabilizado com recursos do FAR – Fundo de Arrendamento Residencial – Programa Minha Casa Minha Vida – 76 unidades habitacionais (Cidade Norte I) com metragem de 40,78 m² e 42,21 m², cujo empreendimento está localizado na região norte do município, no bairro Pinheirinho, que conta com uma população de 2.031 pessoas.,

Neste mesmo território também foi construído no mesmo ano, mais 84 unidades habitacionais (cidade Norte II) – ambos fazem parte do "Conjunto Habitacional "Adelfina Scheid", que contam com ruas pavimentadas, galerias de água pluvial, rede de energia elétrica, iluminação pública, coleta de lixo.

No ano de 2013 foram entregues também pelo Programa Minha Casa Minha Vida – 150 unidades habitacionais, com recursos FDS – Fundo de Desenvolvimento Social para famílias que residiam em áreas "pantanosas", áreas de invasões, áreas de risco e preservação.

Mesmo havendo avanços na realidade do município de Francisco Beltrão, sabe-se do déficit habitacional, onde a gestão municipal optou manter a parceria com ministério das cidades, sendo que, tem-se a pretensão de viabilizar o projeto habitacional – faixa I.

O Programa Minha Casa, Minha Vida é um programa que possibilita a aquisição da casa própria compatibilizando o valor das prestações com a capacidade de pagamento das famílias.

As pré-inscrições e inscrições são coordenadas pela Secretaria Municipal de Assistência Social – Departamento de Habitação, tendo-se como meta a construção de moradias para famílias que ganham até R$ 1.800,00. Nestes casos, a prestação mínima mensal será de R$ 25,00, corrigida pela TR, ou a máxima, que será equivalente a 5% da renda, por 10 anos. Para as que recebem R$ 800,00, por exemplo, a prestação será de R$ 40,00.

5.6.2.1. PMCMV – ENTIDADES (PULVERIZADAS)

O programa Minha Casa Minha Vida – Entidades – tem o objetivo de promover o acesso à moradia digna para a população de baixa renda nas áreas urbanas, garantindo o acesso à moradia digna com padrões mínimos de sustentabilidade, segurança e habitabilidade. O programa funciona por meio da concessão de financiamentos a beneficiários organizados de forma associativa por uma Entidade Organizadora – EO, com recursos provenientes do Orçamento Geral da União – OGU, aportados ao Fundo de Desenvolvimento Social – FDS.

A proposta deve ser apresentada sob a forma de empreendimento com Unidades habitacionais pulverizadas (espalhadas) em área urbana.

5.6.2.2. BENEFICIÁRIOS

São pessoas físicas, que devem possuir rendimento familiar mensal bruto de até **R$ 1.800,00** (mil e oitocentos reais). Devem cumprir os seguintes pré-requisitos:

I. Apresentar capacidade civil – maioridade;

II. Apresentar regularidade do CPF na Receita Federal;

III. Ser brasileiro nato ou naturalizado;

IV. Se estrangeiro, ter visto permanente no país;

V. Fica impossibilitado de se tornar beneficiário do programa caso:

- Possua débitos não regularizados junto à Receita Federal;
- Possua registro de dívidas no cadastros informativo do Banco Central – CADIN;
- Seja detentor de financiamento imobiliário ativo em qualquer localidade do país;
- Seja proprietário, cessionário ou promitente comprador de outro imóvel residencial;
- Tenha recebido, em qualquer época, subsídios com recursos do FGTS, FDS, PSH ou FAR.

5.6.2.3. MODALIDADE DE INTERVENÇÃO

Construção em terreno de beneficiário. Garantia – Alienação Fiduciária;

Alienação Fiduciária:

Garantia em que o beneficiário transfere à Caixa Econômica Federal o domínio do imóvel em garantia de pagamento. A Caixa conserva o domínio do imóvel alienado – posse direta – até a liquidação da dívida garantida. Após a quitação, o beneficiário adquire o direito de propriedade definitiva do imóvel.

5.6.2.4. EXECUÇÃO DA OBRA

Empreitada global: contratação de empresas especializadas para execução total do empreendimento, sob gestão da Entidade Organizadora e dos beneficiários/devedores.

5.6.3. COHAPAR - COMPANHIA HABITACIONAL DO PARANÁ

A **Companhia de Habitação do Paraná (Cohapar)**, fundada em 1965, é uma empresa de economia mista que atua na execução dos programas habitacionais do Governo do Paraná. A missão da empresa é atuar de forma ampla no âmbito da habitação, buscando equacionar e resolver o déficit habitacional do Estado, prioritariamente à população de baixa renda, contudo buscando soluções para toda a sociedade. A empresa tem sede em Curitiba e mantém 12 escritórios em todas as regiões do estado.

Endereço: **COHAPAR - COMPANHIA HABITACIONAL DO PARANÁ**
ESCRITÓRIO REGIONAL DE FRANCISCO BELTRÃO
Rua Pernambuco, 434 - Centro
CEP: 85601-300
Telefone: (46) 3905-4450

MUNICÍPIOS ATENDIDOS:

Ampére, Barracão, Bela Vista da Caroba, Boa Esperança do Iguaçu, Bom Jesus do Sul, Bom Sucesso do Sul, Capanema, Chopinzinho, Clevelândia, Coronel Vivida, Cruzeiro do Iguaçu, Dois Vizinhos, Enéas Marques, Espigão Alto do Iguaçu, Flor da Serra do Sul, Francisco Beltrão, Honório Serpa, Itapejara do Oeste, Manfrinópolis, Mangueirinha, Mariópolis, Marmeleiro, Nova Esperança do Sudoeste, Nova Prata do Iguaçu, Pato Branco, Pérola do Oeste, Pinhal de São Bento, Planalto, Pranchita, Quedas do Iguaçu, Realeza, Renascença, Rio Bonito do Iguaçu, Salgado Filho, Salto do Lontra, Santa Izabel do Oeste, Santo Antônio do Sudoeste, São João, São Jorge do Oeste, Saudade do Iguaçu, Sulina, Verê, Vitorino.

5.6.4. CONSELHO MUNICIPAL DE HABITAÇÃO DE FRANCISCO BELTRÃO – CMH

Órgão superior de deliberação colegiada, vinculado à Secretaria Municipal de Assistência Social. Conta com uma secretaria executiva cuja estrutura é disciplinada e viabilizada pelo poder executivo. Possui caráter deliberativo, normativo, fiscalizador, consultivo e informativo, sendo composto por representantes do poder público e da sociedade civil.

ATRIBUIÇÕES DO CMAS:

- Participar na elaboração dos planos, metas e programas para cumprimento da Política Municipal de Habitação;
- Acompanhar e avaliar a gestão econômica, social e financeira dos recursos do Fundo Municipal de Habitação de Interesse Social – FMHIS e o desempenho dos programas de projetos aprovados, em concordância com a Política Nacional de Habitação;
- Propor ações e programas de construção de moradia popular de interesse social;
- Fiscalizar a aplicação e a movimentação dos recursos financeiros oriundos dos Governos Federal, Estadual e Municipal ou repassados por meio de convênios internacional e consignados no Fundo Municipal de Habitação de Interesse Social – FMHIS, para os programas habitacionais de interesse social;
- Deliberar sobre programas e projetos habitacionais propostos por entidades e associações que atuem especialmente na área de habitação e que desenvolvem projetos habitacionais no Município, definindo critérios para atuação;
- Possibilitar ampla informação à população e as instituições publicas e privadas sobre temas e questões atinentes à Política Habitacional de Interesse Social;
- Encaminhar anualmente a proposta de orçamento do Fundo Municipal de Habitação e de Interesse Social – FMHIS e de seu plano de metas.

Endereço: **CONSELHO MUNICIPAL DE HABITAÇÃO DE FRANCISCO BELTRÃO**
Rua Octaviano Teixeira dos Santos, n° 1306 - Centro
CEP: 85601-030
Telefone: (46) 3520-2194
E-mail: cmh_fb@hotmail.com

5.6.5. PLANO LOCAL DE HABITAÇÃO DE INTERESSE SOCIAL

Elaborado em 2010, pela consultoria contratada, ADEOP - Agência de Desenvolvimento Regional do extremo Oeste do Paraná, o PLHIS - Plano Local de Habitação de Interesse Social do Município de Francisco Beltrão, tem como objeto:

I. Dotar o Município de Francisco Beltrão de instrumentos para a implementação de uma Política de Habitação de Interesse Social;

II. Treinamento da Equipe do Município de Francisco Beltrão (técnicos, conselheiros e lideranças) para a elaboração e implementação do Plano Municipal de Habitação.

III. Implementar / Adequar o Fundo Municipal de Habitação de Interesse Social, com dotação orçamentária própria, como instrumento de captação de recursos a fim de consolidar a implementação dos programas habitacionais.

IV. Revisar / Adequar o Conselho Gestor do Fundo a fim de garantir uma gestão democrática e sustentável. O Conselho deve contemplar a participação de entidades públicas e privadas, assim como de segmentos da sociedade ligados à área de habitação e dos movimentos populares, garantindo o princípio democrático da escolha dos representantes que comporão o conselho.

A implantação da nova Política Nacional de Habitação de Interesse Social, no final do ano de 2004, contribuiu para mudança no cenário habitacional do país com significativa mobilização de recursos e com integração das esferas federal, estadual e municipal, baseada nos princípios da democratização, descentralização, controle social e transparência dos procedimentos decisórios.

A aprovação da Lei Federal 11.124/05, que instituiu o Sistema e o Fundo Nacional de Habitação de Interesse Social (SNHIS/FNHIS) e seu Conselho Gestor, criou as condições legais e institucionais para a consolidação do setor habitacional como política de Estado.

A adesão dos estados e municípios ao SNHIS é condição necessária para o acesso aos recursos do FNHIS – Fundo Nacional de Habitação de Interesse Social.

Quando da adesão ao Sistema, o Município firma o compromisso da elaboração e implementação dos seguintes instrumentos:

I. Fundo Municipal de Habitação de Interesse Social – FMHIS;

II. Conselho Gestor do Fundo Municipal de Habitação de Interesse Social – CGFMHIS;

III. Planos Locais de Habitação de Interesse Social – PLHIS.

O PLHIS deve conter diagnóstico do setor habitacional diretrizes, objetivos, linhas programáticas, fontes de recursos, metas e indicadores, que expressem o entendimento dos governos locais e dos agentes sociais, a respeito do planejamento local do setor habitacional e definam um plano de ação para enfrentar seus principais problemas, especialmente no que se refere à habitação de interesse social, com o objetivo de promover o acesso à moradia digna.

O PLHIS deve ser elaborado de forma democrática e participativa, em consonância com as Políticas Nacional e Municipal de Habitação, e considerando os instrumentos locais do ciclo de gestão orçamentário - financeiro, tais como: Plano Plurianual - PPA, Lei de Diretrizes Orçamentária – LDO e Lei Orçamentária Anual - LOA.

5.6.6. DÉFICIT HABITACIONAL DO MUNICÍPIO

Na etapa II, Diagnóstico do Setor Habitacional, o município de Francisco Beltrão apresentava um déficit habitacional de 2.082 unidades.

O déficit habitacional quantitativo, fora das ocupações, com base nos dados do Censo, IBGE 2000, atualizados para o ano de 2009, era de 1.557 unidades, sendo 1.352 na área urbana e 206 na área rural.

Para o déficit habitacional qualitativo, dentro das ocupações, foi adotado o número levantado pela Prefeitura e a Consultoria representando 364 domicílios em áreas irregulares ou em ocupações de risco. Destes, 135 são urbanizações simples, ou seja, são passíveis de regularização com urbanização no próprio local; 120 precisam ser remanejados e 109 reassentados.

A Demanda Habitacional levantada foi de 161 unidades, considerando como indicador o crescimento populacional do IBGE, no Horizonte Temporal do PLHIS, até o ano de 2023.

Comparando o déficit conforme o censo do IBGE e o Cadúnico do Município de Francisco Beltrão, verificamos que o número do déficit do Cadúnico é maior que o levantamento do IBGE como podemos verificar no Quadro 02.

A consultoria utilizou os dados do IBGE em função da metodologia adotada. Mas a Secretaria de Assistência Social de Francisco Beltrão possui um trabalho muito bem elaborado com relação ao Cadúnico. Este número apresentado pelo Cadúnico pode ser levado em consideração pelo Ministério das Cidades para futuras implementações habitacionais, a fim de solucionar 100% dos problemas habitacionais no município.

5.6.6.1. QUADRO - DÉFICIT HABITACIONAL DE 2000 ATUALIZADO PARA 2009

COMPONENTES:	2000			2009		
	TOTAL	URBANA	RURAL	TOTAL	URBANA	RURAL
DOMICÍLIOS IMPROVISADOS	94	74	20	107	84	23
FAMÍLIAS CONVIVENTES	1.161	1.000	161	1.320	1.137	183
CÔMODOS	30	30	0	34	34	0
DOMICÍLIOS RÚSTICOS	85	85	0	97	97	0
TOTAL	**1.370**	**1.189**	**181**	**1.557**	**1.352**	**206**

Fonte: Censo IBGE 2000 - Elaboração ADEOP - PLHIS

5.6.6.2. DÉFICIT DO PLHIS - PLANO LOCAL DE HABITAÇÃO DE INTERESSE SOCIAL

SITUAÇÃO:	NÚMERO:
DÉFICIT HABITACIONAL QUANTITATIVO - FORA DAS OCUPAÇÕES	**1.701**
DÉFICIT HABITACIONAL QUANTITATIVO - NAS OCUPAÇÕES IRREGULARES	**364**
DÉFICIT HABITACIONAL DA DEMANDA GEOGRÁFICA	**161**
DÉFICIT DO PLHIS	**2.226**

Fonte: Elaboração ADEOP / 2010 - PLHIS

5.6.6.3. OCUPAÇÕES IRREGULARES EM TERRENOS PÚBLICOS - 2017

	BAIRRO:	LOCAL:	NÚMERO DE FAMÍLIAS:
01	PADRE ULRICO	ANTIGO TERRENO DA FRIGOBEL - "TERRA NOSSA"	**~700**
02	PADRE ULRICO	RUA PATATIVAS - ÁREA DE APP	**06**
03	PADRE ULRICO	JUNTO AO CENTRO COMUNITÁRIO / DE EVENTOS	**70**
04	PADRE ULRICO	RUA ORLANDO PEDRON	**12**
05	PADRE ULRICO	FINAL DA RUA DAS POMBAS	**10**
06	SADIA	RUA ÍNDIA - ÁREA DE APP	**10**
07	SADIA	RUA ARTHUR JÚLIO NACKLE	**10**
08	SÃO FRANCISCO	ÁREA DE APP - ÁREA DE PRESERVAÇÃO PERMANENTE	**30**
09	SÃO FRANCISCO	RUA ABAETÉ	**10**
10	JÚPITER	ÁREA DE APP	**13**
11	PINHEIRÃO	RUA ACRE - ÁREA DE RISCO DE ENCHENTES	**24**
12	PINHEIRÃO	RUA ACRE - PRACINHA	**03**
13	SÃO MIGUEL	AV. PREFEITO GUIOMAR LOPES - ÁREA DE APP	**05**
14	ÁGUA BRANCA	RODOVIA PR 483 - ANTIGO LIXÃO - ÁREA DE APP	**07**
15	ÁGUA BRANCA	AV. BISPO DOM AGOSTINHO - TREVO DA Á. BRANCA	**15**
		TOTAL APROXIMADO DE FAMÍLIAS	**~925**

5.7. EMPREGO

5.7.1. OCUPAÇÃO DA POPULAÇÃO

Entre 2000 e 2010, a **taxa de atividade** da população de 18 anos ou mais (ou seja, o percentual dessa população que era economicamente ativa) passou de 71,72% em 2000 para 76,55% em 2010. Ao mesmo tempo, sua **taxa de desocupação** (ou seja, o percentual da população economicamente ativa que estava desocupada) passou de 9,20% em 2000 para 2,78% em 2010.

5.7.1.1. OCUPAÇÃO DA POPULAÇÃO DE 18 ANOS OU MAIS NO MUNICÍPIO DE FRANCISCO BELTRÃO - 2000 / 2010

	2000	2010
TAXA DE ATIVIDADE - 18 ANOS OU MAIS	**71,72**	**76,55**
TAXA DE DESOCUPAÇÃO - 18 ANOS OU MAIS	**9,20**	**2,78**
GRAU DE FORMALIZAÇÃO DOS OCUPADOS - 18 ANOS OU MAIS	**61,01**	**71,32**
NÍVEL EDUCACIONAL DOS OCUPADOS		
% DOS OCUPADOS COM FUNDAMENTAL COMPLETO - 18 ANOS OU MAIS	**50,56**	**68,44**
% DOS OCUPADOS COM MÉDIO COMPLETO - 18 ANOS OU MAIS	**30,52**	**47,86**
RENDIMENTO MÉDIO		
% DOS OCUPADOS COM RENDIMENTO DE ATÉ 1 S.M. - 18 ANOS OU MAIS	**41,07**	**16,38**
% DOS OCUPADOS COM RENDIMENTO DE ATÉ 2 S.M. - 18 ANOS OU MAIS	**73,31**	**64,34**
% DOS OCUPADOS COM RENDIMENTO DE ATÉ 5 S.M. - 18 ANOS OU MAIS	**90,99**	**91,54**

Fonte: PNUD, IPEA e FJP

Em 2010, das pessoas ocupadas na faixa etária de 18 anos ou mais do município, 15,00% trabalhavam no setor agropecuário, 0,18% na indústria extrativa, 19,41% na indústria de transformação, 8,10% no setor de construção, 1,01% nos setores de utilidade pública, 17,38% no comércio e 37,83% no setor de serviços.

5.7.1. AGÊNCIA DO TRABALHADOR

Com postos oficiais em todo território brasileiro o Sistema Nacional de Emprego (SINE) possui grande importância para toda a política de emprego do país. A finalidade principal do SINE é facilitar a transição dos trabalhadores entre os diferentes postos de trabalho e contribuir para sua reinserção no mercado de trabalho.

As ações desse órgão viabilizam a integração do sistema de emprego, trabalho e renda sendo fundamentais para a integração das políticas públicas de emprego, estabelecendo um padrão de atendimento em todo território nacional, facilitando o acesso do trabalhador ao Seguro-Desemprego, à Intermediação de Mão de Obra, à Qualificação Profissional, orientação profissional, certificação profissional, informações do trabalho, fomentos às atividades autônomas e empreendedoras e emissão da Carteira de Trabalho e Previdência Social.

Coordenado e supervisionado pelo Ministério do Trabalho, o Sistema Nacional de Emprego (SINE) teve como principais finalidades em sua criação, a promoção e intermediação de mão de obra, de forma com que serviços de colocação em todo o país fossem implantados. Organizar informações sobre o mercado de trabalho brasileiro e identificar os trabalhadores com a Carteira de Trabalho e Previdência Social também constavam no decreto de criação do SINE.

Com a criação do Programa de Seguro-Desemprego em 1988, que também instituiu o Fundo de Amparo ao Trabalhador (FAT), os recursos que custeavam o SINE passaram a ser provenientes do FAT. Desta maneira, as normas e diretrizes de atuação do SINE passaram a ser definidas pelo conselho deliberativo do FAT – CODEFAT e pelo Ministério do Trabalho.

Após a criação do Programa do Seguro-Desemprego, o SINE passou a ser a rede de atendimento em que as ações desse programa são executadas. As ações do órgão são executadas de forma descentralizada de forma com que cada estado e município a executa por intermédio do Sistema Nacional do Emprego. Entre as principais atribuições do SINE atualmente destacam-se: seguro-desemprego, intermediação de mão-de-obra, Apoio ao Programa de Geração de Emprego e Renda.

Endereço: **SINE - Sistema Nacional de Empregos**
Agência do Trabalhador de Francisco Beltrão
Rua Ponta Grossa, 1588 - Centro
CEP: 85601-600
Telefone: (46) 3527 2097

5.7.2. INFORMAÇÕES ECONÔMICAS

Na população economicamente ativa (PEA) do município que é de **46.884** pessoas (34.327 no ano 2000), a participação dos homens vem caindo, em 1991 era de 61,6% e em 2000 passou para 58,6% e em 2010 estava em **54,36%**. (Quadro 5.7.2.1.).

QUADRO 5.7.2.1. POPULAÇÃO ECONOMICAMENTE ATIVA E OCUPADOS - 2010

ANO	POPULAÇÃO ECONOMICAMENTE ATIVA (PEA)					
	TOTAL:	HOMENS:	%:	MULHERES:	%:	**OCUPADOS:**
1991	**30.166**	**18.598**	61,65	**11.568**	38,35	
2000	**34.327**	**20.126**	58,63	**14.200**	41,37	**30.417**
2010	**46.884**	**25.486**	54,36	**21.398**	45,64	**45.333**

FONTE: IBGE – Censo Demográfico 2010

A distribuição ocupacional do município se destaca principalmente nas atividades econômicas do comércio, reparação de veículos automotores e motocicletas com 8.775 pessoas, equivalendo a 19,36%, seguido das indústrias de transformação com 8.565 integrantes com 18,99% e da agricultura, pecuária, produção florestal, pesca e aquicultura com 7.181 pessoas, 15,85% (Quadro 5.7.2.2).

Em 2010, das pessoas ocupadas na faixa etária de 18 anos ou mais do município, 15,00% trabalhavam no setor agropecuário, 0,18% na indústria extrativa,

19,41% na indústria de transformação, 8,10% no setor de construção, 1,01% nos setores de utilidade pública, 17,38% no comércio e 37,83% no setor de serviços.

A distribuição ocupacional do município é equilibrada, 37,52% (35,8% em 2000) dos ocupados está no setor de serviços, 28,36% (22,5% no ano 2000) na indústria e na agropecuária e 26,41% (20,5% em 2000) no comércio.

Quanto à posição na ocupação no trabalho principal 69,23% (61,3% no ano 2000) são empregados e 23,03% (27,7% em 2000) trabalham por conta própria. No trabalho não remunerado em ajuda a membro do domicílio e trabalhadores na produção para o próprio consumo as mulheres têm maior participação (Quadro 5.7.2.2.).

QUADRO 5.7.2.2. PESSOAS OCUPADAS POR SEXO E POSIÇÃO NA OCUPAÇÃO NO TRABALHO PRINCIPAL - 2010

POSIÇÃO OCUPADA E CATEGORIA DE EMPREGO NO TRABALHO PRINCIPAL						
	TOTAL	TOTAL %	HOMENS TOTAL	HOMENS %	MULHERES TOTAL	MULHERES %
TOTAL	**45.333**	100	**24.877**	*54,88*	**20.456**	*45,12*
EMPREGADO	**31.385**	69,23	**16.313**	*35,99*	**15.072**	*33,25*
- EMPREGADO COM CARTEIRA DE TRABALHO ASSINADA	***22.178***	*48,92*	**11.851**	*26,14*	**10.327**	*22,78*
- EMPREGADO MILITAR OU FUNCIONÁRIO PÚBLICO	***2.521***	*5,56*	**1.065**	*2,35*	**1.457**	*3,21*
- EMPREGADO SEM CARTEIRA DE TRABALHO ASSINADA	***6.686***	*14,75*	**3.398**	*7,49*	**3.288**	*7,25*
NÃO RENUMERADO	**770**	1,70	**368**	*0,81*	**401**	*0,89*
TRABALHADOR NA PRODUÇÃO PARA O CONSUMO PRÓPRIO	**1.285**	2,83	**591**	*1,30*	**694**	*1,53*
EMPREGADOR	**1.452**	3,20	**987**	*2,18*	**465**	*1,03*
CONTA PRÓPRIA	**10.442**	23,03	**6.618**	*14,60*	**3.824**	*8,44*

Fonte: IBGE / Censo de 2010

Segundo a RAIS do Ministério do Trabalho, em 2015, entre as atividades econômicas que concentram o maior número de empregados estão o comércio varejista que possui 1.170 (692 em 2004) estabelecimentos e 5.975 (3.080 em 2004) empregados contabilizando 22,62% (19,8% em 2004) do total produtos alimentícios com 14,27% (17,3% em 2004) e a administração pública com 8,75% (9,2% em 2004) - (Quadro 5.7.2.3.). Na atividade industrial merecem destaque os segmentos da madeira e mobiliário com 67 (47 em 2004) estabelecimentos e registro de 899 (893 em 2004) empregos, e o do vestuário com 51 (39 em 2004) estabelecimentos e 712 (761 em 2004 empregos.

Como pode se verificar pelos dados acima, o comércio varejista teve uma significativa expansão com aumento do número de estabelecimentos. Por outro lado o setor da madeira e mobiliário, teve aumento do número de empresas mas os empregos ficaram estáveis. O setor textil e do vestuário apesar do aumento do número de empresas perdeu empregos.

5.8. PIB - PRODUTO INTERNO BRUTO

O produto interno bruto - PIB - representa a soma, em valores monetários, de todos os bens e serviços finais produzidos numa determinada região, quer sejam países, estados ou cidades, durante um período determinado - mês, trimestre, ano etc.

Segundo o IBGE, em 2010, o PIB - Produto Interno Bruto do Município de Francisco Beltrão ocupava a 22ª colocação no estado e a 360ª posição no país na lista do PIB nominal municipal. Em 2014 subiu para a 327ª posição.

5.9. PIB E RENDA PER CAPITA

PIB per capita é o produto interno bruto, dividido pela quantidade de habitantes de um país, ou de um estado ou de um município. O PIB é a soma de todos os bens de um país, estado ou município e quanto maior o PIB, mais demonstra o quanto esse país é desenvolvido, e podem ser classificados entre países, estados e municípios pobres, ricos ou em desenvolvimento.

Em 2014, tinha um PIB per capita de R$ 28.128,94. Na comparação com os demais municípios do estado, sua posição era de 104 de 399. Já na comparação com municípios do Brasil todo, sua colocação, em 2013, era de 1.046 de 5.570.

Quanto a renda per capita, pelos dados do IBGE-2010, ocupava a posição 335 no Brasil, com uma média mensal de R$ 997,39

5.10. VALOR ADICIONADO

Valor que a atividade agrega aos bens e serviços consumidos no seu processo produtivo. É a contribuição ao produto interno bruto pelas diversas atividades econômicas, obtida pela diferença entre o valor de produção e o consumo intermediário absorvido por essas atividades.

QUADRO 5.10.1. VALOR ADICIONADO BRUTO A PREÇOS BÁSICOS SEGUNDO OS RAMOS DE ATIVIDADES – 2014

RAMOS DE ATIVIDADES:	VALOR (R$ 1.000,00):	(%):
AGROPECUÁRIA	149.899	6,90
INDÚSTRIA	516.008	23,76
SERVIÇOS	1.202.516	55,38
ADMINISTRAÇÃO PÚBLICA	303.027	13,96
VALOR ADICIONADO BRUTO - TOTAL	**2.171.450**	**100**

Fonte: IBGE / IPARDES
Nota: nova metodologia. Referência 2010.

A análise do Valor Adicionado Fiscal - VAF, demonstra a importância da atividade industrial para o município, pois este setor é responsável por **40,59%** (41,7% em 2005) do valor adicionado total, o comércio responde por **37,03%** (30,5% em 2005) e a produção primária **22,37%** (27,8% em 2005) - (Quadro 5.10.2.).

QUADRO 5.10.2. VALOR ADICIONADO FISCAL X RAMOS DE ATIVIDADES – 2015

RAMOS DE ATIVIDADES:	VALOR (R$ 1,00):	(%):
PRODUÇÃO PRIMÁRIA	**392.269.589**	**22,37**
INDÚSTRIA	**711.593.082**	**40,59**
COMÉRCIO E EM SERVIÇOS	**649.311.893**	**37,03**
RECURSOS / AUTOS (1)	**249.583**	**0,01**
VALOR ADICIONADO FISCAL - TOTAL	**1.753.424.147**	**100**

Fonte: SEFA-PR / IPARDES
Nota: Dados Sujeitos a Reavaliações pela Fonte
(1) Recursos: é o valor proveniente de decisões judiciais incorporadas ao valor adicionado dos municípios. Autos: é o valor pago (ou base de cálculo da lavratura) em autos de infração, no ano de referência.

5.11. EMPRESAS POR RAMO DE ATIVIDADE

QUADRO 5.11.1. ESTABELECIMENTOS E EMPREGOS POR ATIVIDADE ECONÔMICA - 2015

ATIVIDADE ECONÔMICAS SETORES E SUBSETORES - IBGE	ESTABELECIMENTOS:	(%):	EMPREGOS :	(%):
INDÚSTRIA	**397**	*12,29*	**7.491**	*28,36*
Extração de minerais	**4**	*0,12*	**32**	*0,12*
Transformação	**389**	*12,05*	**7.455**	*28,22*
- Produtos minerais não metálicos	**21**	*0,65*	**190**	*0,72*
- Metalúrgica	**95**	*2,95*	**960**	*3,63*
- Mecânica	**21**	*0,65*	**132**	*0,50*
- Mat. elétrico e de comunicações	**7**	*0,21*	**335**	*1,27*
- Material de transporte	**6**	*0,19*	**26**	*0,10*
- Madeira e do mobiliário	**67**	*2,07*	**899**	*3,40*
- Papel, papelão, editorial e gráfica	**21**	*0,65*	**170**	*0,64*
- Borracha, fumo, couros e similares	**15**	*0,46*	**72**	*0,27*
- Química, de produtos farmacêuticos de perfumaria, sabões, vela e matérias plásticas	**18**	*0,56*	**191**	*0,72*
- Têxtil, do vestuário e artefatos de tecido	**51**	*1,58*	**712**	*2,70*
- Indústria de calçados	**1**	*0,03*	**1**	*0,00*
- Produtos alimentícios, bebidas e álcool etílico	**66**	*2,04*	**3.767**	*14,27*
Serviços industriais de utilidade pública	**4**	*0,12*	**4**	*0,02*

CONSTRUÇÃO CIVIL	**226**	*6,99*	**1.611**	*6,10*
COMÉRCIO	**1.313**	*40,64*	**6.980**	*26,41*
- Comércio varejista	**1.170**	*36,21*	**5.975**	*22,62*
- Comércio atacadista	**143**	*4,43*	**1.005**	*3,79*
SERVIÇOS	**1.192**	*36,89*	**9.911**	*37,52*
- Instituições de crédito, seguros e de capitalização	**33**	*1,02*	**546**	*2,07*
- Adm. de imóveis, valores mobiliários, serviços técnicos profissionais e auxiliar de atividade econômica	**289**	*8,94*	**1.259**	*4,77*
- Transporte e comunicações	**303**	*9,39*	**1.838**	*6,96*
- Serviços de alojamento, alimentação, reparo, manutenção, radiodifusão e tv	**323**	*10,00*	**1.480**	*5,60*
- Serviços médicos, odontológicos e veterinários	**185**	*5,72*	**1.028**	*3,89*
- Ensino	**55**	*1,70*	**1.448**	*5,48*
- Administração pública direta e indireta	**4**	*0,12*	**2.312**	*8,75*
AGROPECUÁRIA agricultura, silvicultura, criação de animais, extração vegetal e pesca	**103**	*3,19*	**425**	*1,61*
TOTAL	**3.231**	100	**26.418**	100

Fonte: MTB / RAIS

5.12. LOCALIZAÇÃO INDUSTRIAL

O município não possui uma área industrial, propriamente definida, com exceção dos cinco distritos industriais que abrigam pequenas indústrias e empresas de serviços, na forma de comodato, com a cessão de espaços nos barracões construídos pela Administração.

As indústrias estão instaladas em vários locais da cidade e do município, algumas ainda em áreas mais centrais e outras já localizadas nos eixos viários que cruzam a cidade. Se concentram grande parte no eixo da Rodovia PR-483, no Contorno Leste (Rodovia PR-180) e no norte da cidade.

As principais empresas instaladas no Município, que mais contribuem com o retorno do ICMS são:

- Alcast do Brasil - chapas e utensílios de alumínio
- Ambev - CRBS S.A. - distribuição de bebidas
- BRF S.A. / Perdigão - indústria de rações
- BRF S.A. / Sadia - frigorífico de aves (frango e perú)
- Coasul - Cooperativa Agroindustrial
- Confecções Luiz Eugênio - indústria de confecções
- Confecções Raffer - indústria de confecções

- Cooptrans - transporte
- Flessak Eletro Industrial - material elétrico
- Gralha Azul Avícola Ltda. - produção avícola
- Laticínios Latco. Ltda. - derivados de leite
- Marel Indústria de Móveis S.A. - móveis modulados
- Pepsico do Brasil - distribuidora de alimentos

5.13. PARQUES INDUSTRIAIS

O Município dispõe de 5 distritos industriais, assim denominados, todos localizados na cidade, com uma estrutura de barracões, de propriedade do Município, que são cedidos, na forma de comodato, para as empresas ali se instalarem e exercerem suas atividades.

Os espaços são cedidos as micro e pequenas empresas, selecionadas, de preferência para as que industrializam algum produto, e que não tenham condições de construir sua própria edificação. Este programa tem dados bons resultados e a administração está projetando novos distritos.

Nos quadros abaixo, está descrito cada um dos distritos e relacionado cada uma das empresa que ocupam os espaços:

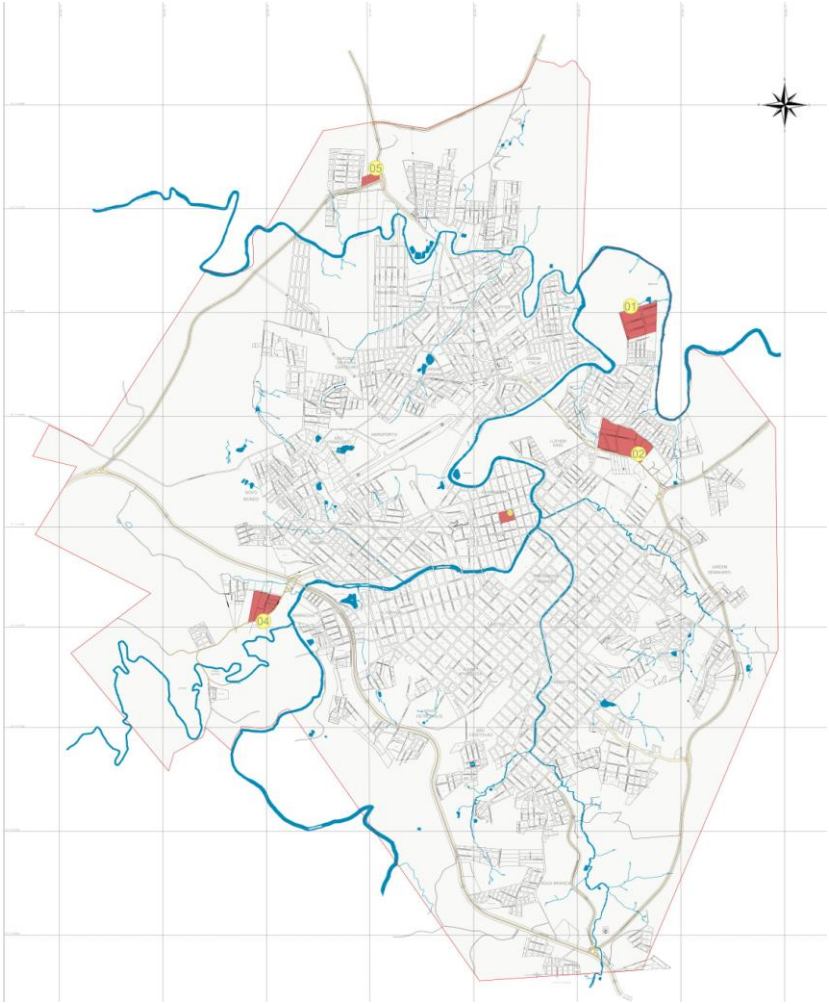

5.13.1. MAPA - LOCALIZAÇÃO DOS DISTRITOS INDUSTRIAIS ATUAIS

5.13.2. DISTRITO INDUSTRIAL ULDERICO SABADIN BAIRRO PADRE ULRICO

QUADRO 5.13.2.1. RELAÇÃO DAS EMPRESAS ESTABELECIDAS NO DISTRITO INDUSTRIAL ULDERICO SABADIN

	CONCESSIONÁRIO:	NOME FANTASIA:	INÍCO DA CONCESSÃO:
01	**ADELAR CAPRA & CIA. LTDA.**	**ALUFER**	01/09/2015
02	**A.M.B. LOGÍSTICA**	**PADRONALE**	10/05/2010
03	**BELPACK IND. DE ACESSÓRIOS**	**BELPACK**	04/10/2013
04	**BELTRÃO LAJES**	**BELTRÃO LAJES**	23/11/2011
05	**BELTRÃO PRODUTOS DE ALUMÍNIO LTDA.**	**BELTRÃO ALUMÍNIOS**	08/10/2010
06	**D.L. EQUIPAMENTOS AGROPECUÁRIOS**	**D.L. EQUIPAMENTOS**	31/10/2012
07	**DE LIMA & WITT LTDA.**	**DE LIMA & WITT**	03/10/2016
08	**ESTOFADOS BANDEIRA LTDA.**	**ESTOFADOS BANDEIRA**	30/07/2017
09	**GILMAR BELUSSO - ME**	**GILMAR BELUSSO**	17/11/2003
10	**INDÚSTRIA DE ALUMÍNIOS BELMAR LTDA.**	**BELMAR**	29/10/2010
11	**L.J. SIMON & CIA. LTDA.**	**METALÚRGICA MINIGUAÇU**	23/03/2011
12	**PORTAS MACHADO**	**PORTAS MACHADO**	02/12/2013
13	**MAZZETTO IND. E COM. DE MADEIRAS**	**MAZZETTO MADEIRAS**	16/01/2006
14	**M. ZANETTI PENEIRAS - ME**	**ZANETTI PENEIRAS**	01/06/2016
15	**MAZZON & GAI LTDA.**	**GALO'S LUMINOSOS**	16/04/2014
16	**MARMORARIA VINIROCHA LTDA.**	**MARMORARIA VINIROCHA**	15/12/2003
17	**NILDO F. ZANCAN & FILHOS LTDA.**	**FOGÕES LÍDER**	25/08/2010
18	**PONTO.COM BRINDES**	**PONTO.COM BRINDES**	19/02/2009
19	**WILLY SCHULZ NETO & CIA. LTDA.**	**OMEGA ENGENHARIA**	23/06/2010
20	**VLC METALÚRGICA**	**VLC METALÚRGICA**	04/10/2013
21	**TNT NITROS QUÍMICA LTDA.**	**TNT NITROS QUÍMICA**	31/10/2012
22	**ZAMPROGNA MÁRMORES E GRANITOS**	**MARMORARIA ESTRELA**	02/12/2013

Fonte: Prefeitura Municipal / SEMDETEC

O Distrito Industrial Ulderico Sabadin, localizado no Bairro Padre Ulrico, possui 22 empresas instaladas num total de 209 funcionários.

5.13.3. DISTRITO INDUSTRIAL ROMANO ZANCHET - DIRZ

QUADRO 5.13.2.1. RELAÇÃO DAS EMPRESAS ESTABELECIDAS NO DISTRITO:

	CONCESSIONÁRIO:	NOME FANTASIA:	INÍCO DA CONCESSÃO:
01	**ADEMAR RODRIGUES PADILHA - ME**	**ADEMAR R. PADILHA**	25/05/2009
02	**ALPA MÓVEIS SOB MEDIDA LTDA. - ME**	**ALPA MÓVEIS**	08/11/2012
03	**CELSO LUÍS JANESKO & CIA. LTDA. - ME**	**DETERBEL**	12/09/2003
04	**CORÁ MADEIRAS - ME**	**CORÁ MADEIRAS**	11/03/2008
05	**GILMAR R. BARBOSA - EIRELLI - ME**	**GILMAR R. BARBOSA**	07/10/2016
06	**JHL IND. DE EQUIP. HIDRÁULICOS - ME**	**JHL**	23/11/2011
07	**JL ARTESANATOS LTDA.**	**JL ARTESANATOS**	31/08/2011
08	**LEON O. FRANCIS KREFTA GROSS**	**MOARAFLEX**	16/08/2007
09	**MADEREIRA BONDAN LTDA.**	**MADEREIRA BONDAN**	26/10/2016
10	**MADEREIRA SCHIMITZ LTDA.**	**MADEREIRA SCHIMITZ**	20/08/2009
11	**LUCIR COLPANI - ME**	**METALÚRGICA COLPANI**	15/01/2007
12	**OSWALDO MEDEIRA WITT**	**OSWALDO MEDEIRA WITT**	08/11/2012
13	**ROSAMARIA DA SILVA PASUC**	**MÓVEIS PASUC**	24/09/2013
14	**POLITA & JESUS LTDA.**	**REMOBEL PNEUS**	29/09/2010

Fonte: Prefeitura Municipal / SEMDETEC

O Distrito Industrial Romano Zanchet, localizado no Bairro Padre Ulrico, possui 14 empresas instaladas num total de 107 funcionários.

5.13.4. DISTRITO INDUSTRIAL DANTE MANFRÓI - DIDM

QUADRO 5.13.3.1. RELAÇÃO DAS EMPRESAS ESTABELECIDAS NO DISTRITO:

	CONCESSIONÁRIO:	NOME FANTASIA:	INÍCO DA CONCESSÃO:
01	**A.D.F.**	**LAVANDERIA TOK D'ÁGUA**	-
02	**ARTEFLEX IND. E COMERCIO DE CADEIRAS**	**ARTEFLEX**	10/10/2007
03	**BRINQBEL IND E COM. DE BRINQUEDOS**	**BRINQBEL**	29/11/2014
04	**COOP. REGIONAL DOS VITICULTORES**	**COOPERVIN**	04/11/2013
05	**EDEGAR PEGORARO - ME**	**BELL COLOR**	07/06/2016
06	**EMERSSON TONELLO ALUMÍNIOS LTDA.ME**	**TONELLO ALUMÍNIOS**	07/06/2016
07	**FUNIBEL FUNILARIA BELTRÃO LTDA.**	**FUNIBEL**	16/12/2016
08	**FLESSAK ELETRO INDUSTRIAL LTDA.**	**FLESSAK**	28/08/2009
09	**INDÚSTRIA DE MÓVEIS MADECLAP LTDA.**	**CRIART**	20/12/2005
10	**IND. DE ALUMÍNIOS CRISTO REI LTDA.**	**ALUMÍNIOS CRISTO REI**	19/11/2012
11	**MAXFEL IND. DE PROD. DE ALUMÍNIO**	**MAXFEL**	29/04/2016
12	**MC FRIGO LTDA.**	**MC FRIGO**	20/12/2005
13	**OLMAR OSELAME FAB. E COM. DE MÓVEIS**	**BRUMAR MÓVEIS**	18/05/2011
14	**SEGATTO IND. DE ALUMÍNIOS - ME**	**SEGATTO ALUMÍNIOS**	01/05/2015
15	**SERMATIC AUTOMAÇÃO IND. LTDA.**	**SERMATIC AUTOMAÇÃO**	19/06/2014

Fonte: Prefeitura Municipal / SEMDETEC

O Distrito Industrial Dante Manfrói, localizado no Bairro Santa Bárbara, possui 15 empresas instaladas num total de 105 funcionários.

5.13.5. DISTRITO INDUSTRIAL CONAB - DIC

QUADRO 5.13.4.1. RELAÇÃO DAS EMPRESAS ESTABELECIDAS NO DISTRITO:

	CONCESSIONÁRIO:	NOME FANTASIA:	INÍCO DA CONCESSÃO:
01	**ASSOCIAÇÃO DE DEFESA DOS VITIMADOS**	**DEFESA VITIMADOS**	12/07/2010
02	**ODEJALMA DE ALMEIDA LARA & CIA. LTDA.**	**ALUMÍNIOS BRILHOSUL**	01/04/2009
03	**BAZAR DO SUL DISTRIBUIDOR LTDA.**	**BAZAR DO SUL**	26/03/2012
04	**BELTRÃO ARTES EM PVC LTDA. - ME**	**BELTRÃO ARTES EM PVC**	01/04/2009
05	**RENITA ERRENE CADORE MASSAS**	**RENITA MASSAS**	18/07/2003
06	**CLENIO SOARES DE MELLO - EI**	**FIBRABEL**	01/04/2009
07	**LUIS CARLOS RODRIGUES DOS SANTOS**	**EXAUSTOR BEL**	17/01/2012
08	**INDÚSTRIA DE BOLAS SOCCER LTDA.**	**BOLAS SOCCER**	01/04/2009
09	**F.B.F. CARTONAGEM**	**FBF**	17/01/2012
10	**JOEL MARTINS DE MELLO - EI**	**FUNIBEL**	17/01/2012
11	**GASTROBEL IND. E COM. DE MÁQUINAS**	**GASTROBEL**	-
12	**ARTEX FAB. DE PROD. EM ALUMÍNIO LTDA.**	**ARTEX**	17/01/2012
13	**IND. METAL. CAMAROTO & CIA. LTDA.**	**METAL. CAMAROTO**	01/04/2009
14	**G.L. FOCHI & CIA. LTDA.**	**BELTRÃO TAPETES**	01/04/2009
15	**IND. E COM. DE ALUMÍNIOS PITT LTDA.**	**ALUMÍNIOS PITT**	01/04/2009
16	**JOARES MELO DOS SANTOS & CIA. LTDA.**	**MELLO ART'S**	26/03/2012
17	**LEOFER METALÚRGICA LTDA.**	**LEOFER**	01/04/2009
18	**LOTUS IND. E COM. DE CONFECÇÕES LTDA.**	**LOTTUS**	17/01/2012
19	**NACIR RODRIGUES DOS SANTOS**	**NACIR R. DOS SANTOS**	18/04/2012
20	**METALÚRGICA E FUNILARIA BORIS LTDA.**	**METALÚRGICA BORIS**	01/04/2009
21	**PL PRESTAÇÃO DE SERVIÇOS LTDA.**	**PL PREST. DE SERVIÇOS**	17/01/2012
22	**ROMBALDI & FERREIRA LTDA.**	**ROMBALDI & FERREIRA**	12/11/2012

Fonte: Prefeitura Municipal / SEMDETEC

O Distrito Industrial CONAB, localizado no Bairro Cango, possui 22 empresas instaladas num total de 174 funcionários.

5.13.6. DISTRITO INDUSTRIAL IRINEU MONTEMEZZO - DIIM

QUADRO 5.13.6.1. RELAÇÃO DAS EMPRESAS ESTABELECIDAS NO DISTRITO:

	CONCESSIONÁRIO:	NOME FANTASIA:	INÍCO DA CONCESSÃO:
01	**BOM LAR ESTOFADOS LTDA.**	**BOM LAR ESTOFADOS**	24/03/2010
02	**R.C. MOREIRA & CIA. LTDA.**	**CRIART BORDADOS**	24/03/2010
03	**C.C.S. PLÁSTICOS IND. E COM. LTDA.**	**C.C.S. PLÁSTICOS**	24/03/2010
04	**CONFECÇÕES LUÍS EUGÊNIO LTDA.**	**LUÍS EUGÊNIO**	24/03/2010
05	**ELETISA EMBALAGENS LTDA.**	**ELETISA**	24/03/2010
06	**IND. E COM. DE CONFECÇÕES KIST LTDA.**	**GILDO KIST**	05/05/2010
07	**JARDIM ESTOFARIA TAPEÇARIA E DECOR.**	**JARDIM DECORAÇÕES**	24/03/2010
08	**KRUPKOSKI ESQ. DE ALUMÍNIO E VIDROS**	**REAL MÓVEIS**	01/09/2010
09	**LAJU IND. E COM. DE CONFECÇÕES LTDA.**	**PAMPA SUL**	24/03/2010
10	**LEMOS & VAGLIATTI LTDA.**	**ALUMÍNIOS RELUZ**	24/03/2010
11	**J. L. IND. E COM. DE CONFECÇÕES LTDA.**	**NETTOS CONFECÇÕES**	24/03/2010

Fonte: Prefeitura Municipal / SEMDETEC

O Distrito Industrial Irineu Montemezzo, localizado no Bairro Sadia, possui 11 empresas instaladas num total de 296 funcionários.

Esses distritos estão em fase de expansão e representam uma grande potencialidade do município tanto na geração da renda como na criação de empregos para a população local.

No total são 84 empresas com a geração de 891 empregos diretos. Os principais segmentos de negócios são: utensílios de alumínio, fábricas de móveis, confecções e metalúrgia.

5.14. COOPERATIVAS

5.14.1. COOPERATIVAS DE PRODUÇÃO

COASUL - Cooperativa Agropecuária Sudoeste Ltda.
COAMO - Cooperativa Agropecuária Mourãoense Ltda.
COOPAFI - Cooperativa da Agricultura Familiar Integrada de F. Beltrão
SISCLAF - Cooperativa Central de Leite da Agricultura Familiar - FB
COOPERVIN - Cooperativa Regional dos Vitivinicultores
AURORA - Cooperativa Central Aurora Alimentos
COOPERTRADIÇÃO - Cooperativa Agropecuária Tradição

5.14.2. COOPERATIVAS DE SERVIÇOS

COOPERIGUAÇU - Cooperativa Iguaçu de Prestação de Serviços

5.14.3. COOPERATIVAS DE TRANSPORTE

COOPTRANS - Cooperativa de Transportes 14 de Dezembro

5.14.4. COOPERATIVAS DE CRÉDITO

SICOOB - Sistema de Cooperativas de Crédito do Brasil
SICREDI - Sistema de Cooperativas de Crédito
CRESOL - Sistema de Cooperativas de Crédito Rural Solidário
CENTRAL CRESOL BASER
RODOCRÉDITO / CECRED - Cooperativa de Crédito
UNIPRIME Cooperativa de Crédito

5.14.5. COOPERATIVAS MÉDICAS

UNIMED - Cooperativa Médica

5.14.6. COOPERATIVAS HABITACIONAIS

COOHABEL - Cooperativa Habitacional Beltronense
COOHABTTRAN - Coop. de Habitação dos Trabalhadores em Transporte

5.14.7. CENTRAIS DE COOPERATIVAS

CONFEPAR - Agro-Industrial Cooperativa Central
OCEPAR - Organização das Cooperativas do Paraná

5.15. AGROPECUÁRIA

5.15.1. ESTRUTURA FUNDIÁRIA

A introdução de novas formas de cultivo e a cultura da soja a partir dos anos 50 e 60 causou grandes transformações na mesorregião sudoeste. A existência de uma estrutura fundiária baseada na pequena propriedade aliada a entidades que organizam e representam a agricultura familiar tem propiciado a diversificação da economia agrícola regional. Dados do Censo Agropecuário de 1996 apontam que em Francisco Beltrão 67,4% dos estabelecimentos agrícolas possuem área menor de 50 hectares e quanto à condição de posse 81,2% do total eram de terras próprias. (Quadro 5.15.1.1.).

QUADRO 5.15.1.1. CONDIÇÃO LEGAL DAS TERRAS - 2006

	TOTAL (ha):	NÚMERO DE ESTABELECIMENTOS (ud):	
TOTAL	**54.132,00**	**TOTAL**	**3.178**
TERRAS PRÓPRIAS	**48.555,00**	PRÓPRIO	**2.534**
TERRAS ARRENDADAS	**1.332,00**	ARRENDATÁRIO	**129**
TERRAS EM PARCERIA	**361,00**	PARCEIRO	**30**
TERRAS OCUPADAS	**2.174,00**	OCUPANTE	**244**
		ASSENTADO	**167**
		PRODUTOR SEM ÁREA	**74**

Fonte: Censo Agropecuário

Analisando a utilização das terras do município, nota-se que as lavouras temporárias e as pastagens plantadas representam 67,9% da área total dos estabelecimentos agrícolas (Quadro 5.15.1.2.).

QUADRO 5.15.1.2. UTILIZAÇÃO DAS TERRAS - 1996 / 2006

TIPO DE USO	1996		2006
	TOTAL (ha):		TOTAL (ha):
TOTAL	64.274,18		**53.479,00**
CONSTRUÇÕES, BENFEITORIAS OU CAMINHOS	-		**3.074,00**
FLORES, MUDAS, HIDROPONIA, PLASTICULTURA, ETC.	-		**16,00**
FORRAGEIRAS PARA CORTE - ALIMENTAÇÃO DE ANIMAIS	-		**521,00**
LAVOURAS PERMANENTES	1.212,38		**1.422,00**
LAVOURAS TEMPORÁRIAS	24.218,09		**20.593,00**
LAVOURAS TEMPORÁRIAS EM DESCANSO	3.010,00		**-**
PASTAGENS NATURAIS	2.166,02		**4.920,00**
PASTAGENS PLANTADAS - BOAS CONDIÇÕES / DEGRADADAS	19.473,06		**9.706,00**
MATAS DE PRESERVAÇÃO PERMANENTE OU RESERVA LEGAL	-		**7.429,00**

MATAS E FLORESTAS NATURAIS	6.687,90		**2.975,00**
MATAS E FLORESTAS PLANTADAS / ARTIFICIAIS	2.177,94		**1.938,00**
TANQUES, LAGOS, AÇUDES - AQUICULTURA	-		**236,00**
TERRAS PRODUTIVAS NÃO UTILIZADAS - ERODIDAS	1.834,41		**60,00**
TERRAS INAPROVEITÁVEIS - PÂNTANOS / PEDREIRAS	3.494,36		**589,00**

Fonte: Censo Agropecuário

5.15.2. AGRICULTURA

Em termos de produção agrícola, a cultura da soja e do milho representam **78,8%** do valor da produção das lavouras temporárias e na fruticultura, a produção de uva, laranja e tangerina respondem por **84,3%** do valor da produção das lavouras permanentes (Quadro 5.15.1.1.).

QUADRO 5.15.2.1. - ÁREA PLANTADA, QUANTIDADE PRODUZIDA E VALOR DA PRODUÇÃO DOS PRINCIPAIS PRODUTOS AGRÍCOLAS – 2015.

	ÁREA COLHIDA (hectare)	QUANTIDADE PRODUZIDA (tonelada)	RENDIMENTO MÉDIO (kg/ha)	VALOR DA PRODUÇÃO (R$ 1,00)
CULTURA TEMPORÁRIA				
SOJA (em grão)	**16.500**	**53.700**	**3.225**	**52.495.000,00**
MILHO (em grão)	**6.200**	**49.680**	**8.013**	**18.524.000,00**
FUMO (em folha)	**79**	**168**	**2.127**	**1.033.000,00**
MANDIOCA	**400**	**8.800**	**22.000**	**3.080.000,00**
TRIGO (em grão)	**3.000**	**7.800**	**2.600**	**4.415.000,00**
FEIJÃO (em grão)	**1.600**	**2.880**	**1.800**	**5.249.000,00**
BATATA-DOCE	**50**	**1.000**	**20.000**	**1.090.000,00**
CANA-DE-AÇÚCAR	**100**	**5.500**	**55.000**	**330.000,00**
AVEIA (em grão)	**50**	**60**	**1.200**	**18.000,00**
MELANCIA	**50**	**1.500**	**30.000**	**840.000,00**
BATATA INGLESA	**4**	**60**	**1.200**	**18.000,00**
CULTURA PERMANENTE				
UVA	**120**	**1.440**	**12.000**	**2.880.000,00**
LARANJA	**40**	**1.000**	**25.000**	**800.000,00**
PÊSSEGO	**6**	**66**	**11.000**	**110.000,00**
BANANA (cacho)	**14**	**350**	**25.000**	**455.000,00**
TANGERINA	**40**	**880**	**22.000**	**528.000,00**
FIGO	**8**	**81**	**10.125**	**259.000,00**
PÊRA	**2**	**38**	**19.000**	**55.000,00**
ERVA MATE (folha)	**14**	**83**	**5.929**	**85.000,00**

Fonte: IBGE – Produção Agrícola Municipal

5.15.3. AVICULTURA

No que diz respeito à pecuária, a avicultura é a atividade que mais se destaca em Francisco Beltrão, com aproximadamente **552** aviários instalados no município para atender a demanda de grandes frigoríficos existentes na região.

QUADRO 5.15.3. QUANTIDADE DE AVIÁRIOS NO MUNICÍPIO X EMPRESA - 2017

EMPRESA:	TIPO DE AVIÁRIO:	Nº DE AVIÁRIOS:
BRF - SHB COM. E IND. DE ALIMENTOS	DE CORTE - PERÚ	**315**
BRF - SHB COM. E IND. DE ALIMENTOS	DE CORTE - FRANGO	**152**
GRALHA AZUL AVÍCOLA	REPRODUÇÃO - FRANGO	**15**
COASUL	DE CORTE - FRANGO	**19**
VIBRA	DE CORTE - FRANGO	**51**
TOTAL DE AVIÁRIOS		**552**

5.15.4. PECUÁRIA

QUADRO 5.15.4.1. EFETIVO DO REBANHO NO MUNICÍPIO - 2015.

ANIMAIS:	NÚMERO DE CABEÇAS:
AVES / GALINÁCIOS - Galinhas = 295.000	**3.244.500**
CODORNAS	**1.600**
REBANHO DE SUÍNOS - Matrizes de suínos = 8.455	**101.360**
REBANHO DE BOVINOS	**49.389**
REBANHO DE VACAS ORDENHADAS	**21.437**
REBANHO DE EQÜINOS	**600**
REBANHO DE OVINOS	**4.500**
REBANHO DE OVINOS TOSQUIADOS	**900**
REBANHO DE CAPRINOS	**2.800**
REBANHO DE BUBALINOS	**3**

Fonte: IBGE - Produção da Pecuária Municipal
Nota: Aves inclui galos, galinhas, frangos, pintos

5.15.5. BOVINOCULTURA DE LEITE

No município de Francisco Beltrão, existia em 2016 em torno de 1.635 propriedades que trabalham com a atividade pecuária. A média de produção é em torno de 3.838 litros de leite/mês (1.740 em 2004), considerando uma média de pouco mais de 13 vacas em lactação por propriedade (08 vacas em 2004), com uma média 9,60 litros de leite/dia por vaca (7,25 em 2004). Francisco Beltrão, no ranking de produção dos municípios do sudoeste aparece em primeiro lugar com uma produção anual, em 2016, de 75.300.000 de litros de leite (33.560.000 de litros em 2004), segundo informações da SEAB/DERAL - Núcleo Regional de Francisco Beltrão.

Nesse sentido o município está investindo no melhoramento genético do rebanho leiteiro, com o Programa de Inseminação Artificial, cursos, palestras e assistência técnica, para melhorar o manejo do rebanho e qualidade do leite, com isso diminuindo custos de produção e aumento da renda da família.

QUADRO 5.15.5.1. REBANHO DE VACAS E PRODUÇÃO DE LEITE - EVOLUÇÃO ANUAL

ANO:	REBANHO DE VACAS EM LACTAÇÃO:	PRODUÇÃO DE LEITE - EM LITROS:
2006	**13.659**	**35.342.000**
2007	**14.734**	**39.000.000**
2008	**12.581**	**40.600.000**
2009	**12.642**	**42.210.000**
2010	**12.668**	**43.000.000**
2011	**12.703**	**47.600.000**
2012	**13.514**	**52.100.000**
2013	**19.852**	**60.300.000**
2014	**22.049**	**70.000.000**
2015	**21.437**	**72.100.000**
2016	**21.484**	**75.300.000**

Fonte: SEAB/DERAL - Núcleo Regional de Francisco Beltrão.

5.15.6. AGROINDÚSTRIAS

Segundo a Secretaria Municipal de Agricultura e Meio Ambiente o município possui 56 agroindústrias instaladas, envolvidas na produção de leite, queijo, embutidos e defumados, mel, ovos, frango, derivados de cana-de-açúcar, de frutas e de hortaliças. Algumas estão funcionando de forma precária e ociosa, havendo necessidade de reformas, readequação e de conscientização dos agricultores da necessidade de avançar tecnicamente nos processos de produção e comercialização.

5.15.6.1. NÚMERO DE AGROINDÚSTRIAS COM SERVIÇO DE INSPEÇÃO MUNICIPAL (S.I.M.)

TIPO DE AGROINDÚSTRIA:	Nº:	Nº FUNCIONÁRIOS:	PRODUÇÃO MENSAL:
ENVASE DE LEITE	12	30	40.000 l
FÁBRICA DE QUEIJO	7	22	2.130 Kg
ABATE DE FANGOS	2	17	60.750 Kg
PRODUÇÃO DE MEL	2	05	6.500 Kg
GRANJA DE OVOS	2	04	
ABATE DE SUÍNOS INDÚSTRIA DE EMBUTIDOS	8	52	42.170 Kg
FILETAGEM DE PEIXE	3		14.600 Kg

QUADRO 5.15.6.2. PRODUTOS POR NÚMERO DE ESTABELECIMENTOS E NÚMERO DE FUNCIONÁRIOS

PRODUTOS VEGETAIS:	Nº:	Nº FUNCIONÁRIOS:
AÇÚCAR MASCAVO	3	15
VINÍCOLAS / CANTINA	5	20
PRODUÇÃO CACHAÇA ARTESANAL	4	12
POLPA DE FRUTAS	1	3
DOCE DE FRUTAS / GELÉIAS	2	5
PRODUÇÃO DE OVOS DE CODORNA	1	3
ABATE DE SUÍNOS	1	10

Fonte: Prefeitura Municipal

Todos os produtos elaborados sob o Serviço de Inspeção Municipal estão identificados pelo selo do SIM/ POA, garantindo que o produto foi produzido seguindo todas as normas necessárias para se obter um alimento inócuo a saúde do seu consumidor.

5.16. ÓRGÃOS E ENTIDADES DE APOIO A EMPRESAS, TRABALHADORES E PRODUTORES RURAIS

EMATER LOCAL
Endereço: Rua Tenente Camargo / Minas Gerais - CEP: 85601-610
Telefone: 46 3905 1700
e-mail: elfranciscobeltrao@emater.pr.gov.br

EMATER REGIONAL
Endereço: Av. Luis Antonio Faedo, 377 sala 12 – Centro - CEP: 85601-275
Telefone: 46 3520 9100
e-mail: orleylopes@emater.pr.gov.br

IAP – INSTITUTO AMBIENTAL DO PARANÁ
Endereço: Rua Clevelândia, 2222 - Bairro Industrial - CEP: 85601-680
Telefone: 46 3524 3601
e-mail: iapfbeltrao@iap.pr.gpv.br

SEMA – SECRETARIA DE ESTADO DE MEIO AMBIENTE
Endereço: Rua Clevelândia, 2222 – Bairro Industrial - CEP: 85601-680
Telefone: 46 3524 0611
e-mail: artigasluz@sema.pr.gov.br

SEAB – SECRETARIA DE ESTADO DE AGRICULTURA E ABASTECIMENTO
Endereço: Tenente Camargo, 1321 – Centro - CEP: 85605-090
Telefone: 46 3211 3544
e-mail: nerimunaro@gmail.com

COLÉGIO AGRÍCOLA
Endereço: Linha Santa Bárbara – Zona Rural – Cx. Postal 49 - CEP:
Telefone: 46 99104 0083
e-mail: marcosrovani01@gmail.com

MAPA - MINISTÉRIO DA AGRICULTURA, PECUÁRIA E ABASTECIMENTO
Endereço: Rua Ponta Grossa, 1576 / Sala 4 - Centro - CEP: 85601-600
Telefone: 46 3523 6969
e-mail:

ASSINEPAR - SINDICATO RURAL DE FRANCISCO BELTRÃO
Endereço: Avenida Porto Alegre, 21 - Centro - CEP: 85601-480
Telefone: 46 3524 7540
e-mail:

5.17. SISTEMA BANCÁRIO, FINANCEIRO E COOPERATIVAS DE CRÉDITO

5.17.1 AGÊNCIAS BANCÁRIAS

BANCO DO BRASIL
Endereço: Rua Tenente Camargo, 1815 - Centro - CEP: 85601-610
Telefone: 46 3905 1500 / Fax: 46 3905 1515

BANCO DO BRASIL
Endereço: Avenida Attílio Fontana, 2548 - Bairro Pinheirinho - CEP: 85603-025
Telefone: 46 3527 2441 / 3527 2462 / 3527 4926

BANCO BRADESCO
Endereço: Rua Tenente Camargo, 133 - Centro - CEP: 85601-610
Telefone: 46 3211 0050

BANCO BRADESCO
Endereço: Avenida Júlio Assis Cavalheiro, 535 - Centro - CEP: 85601-000
Telefone: 46 3524 2037

BANCO ITAÚ
Endereço: Avenida Antônio de Paiva Cantelmo, 622 - Centro - CEP: 85601-270
Telefone: 46 3524 1414 / 3524 1064 / 3524 1487 / 3524 1857

BANCO SANTANDER
Endereço: Avenida Júlio Assis Cavalheiro, 877 - Centro - CEP: 85601-000
Telefone: 46 3211 1250

CAIXA ECONÔMICA FEDERAL
Endereço: Avenida Júlio Assis Cavalheiro, 646 - Centro - CEP: 85601-000
Telefone: 46 3211 1150 / 3211 1160

CAIXA ECONÔMICA FEDERAL
Endereço: Avenida Júlio Assis Cavalheiro, 1337 - Centro - CEP: 85601-000
Telefone: 46 3211 0250

CAIXA ECONÔMICA FEDERAL - Justiça do Trabalho
Endereço: Rua Tenente Camargo, 2322 - N. Sra. Aparecida - CEP: 85601-610
Telefone: 46 3524 0048

QUADRO 5.17.1.1. POSTOS DE ATENDIMENTO DE INSTITUIÇÕES BANCÁRIAS - 2016

POSTOS DE ATENDIMENTO (1):	NÚMERO:
POSTO AVANÇADO DE ATENDIMENTO (PAA)	-
POSTO BANCÁRIO DE ARRECADAÇÃO E PAGAMENTO (PAP)	-
POSTO DE ATENDIMENTO BANCÁRIO (PAB)	7
POSTO DE ATENDIMENTO BANCÁRIO ELETRÔNICO (PAE)	13
POSTO DE ATENDIMENTO COOPERATIVO (PAC)	7
POSTO DE ATENDIMENTO DE MICROCRÉDITO (PAM)	-
POSTO DE ATENDIMENTO TRANSITÓRIO (PAT)	-
POSTO DE CÂMBIO PERMANENTE (PCP)	2
POSTO DE COMPRA DE OURO (PC0)	-

Fonte: BACEN
Nota: (1) O posto de atendimento é dependência, subordinada a agência ou à sede da instituição.

5.17.2. FINANCEIRAS

CREFISA
Endereço: Avenida Antônia de Paiva Cantelmo, 698 - Centro - CEP: 85601-270
Telefone: 46 3524 8459 / 3524 9041

OMNI CRÉDITO - FINANCEIRA
Endereço: Rua Florianópolis, 433 / Sala 02 - Centro - CEP: 85601-560
Telefone: 46 3520 0300

5.17.3. COOPERATIVAS DE CRÉDITO

CRESOL - SISTEMA DE COOPERATIVAS DE CRÉDITO RURAL
Endereço: Rua Nossa Senhora da Glória, 52 - Bairro Cango - CEP: 85604-000
Telefone: 46 3523 2892

CRESOL - SISTEMA DE COOPERATIVAS DE CRÉDITO RURAL
Base Central
Endereço: Rua Nossa Senhora da Glória, 52 / Sala A - Bairro Cango - CEP: 85604-000
Telefone: 46 3520 1981

CRESOL - SISTEMA DE COOPERATIVAS DE CRÉDITO RURAL
Base Sudoeste
Endereço: Rua Santo Onofre, 618 - Bairro Cango - CEP: 85604-040
Telefone: 46 3523 2380 / 3524 6125

RODOCRÉTIDO - COOPERATIVA DE CRÉDITO
Endereço: Rua Curitiba, 1819 - Centro - CEP: 85601-630
Telefone: 46 3523 7333 / 3523 7334 / 3523 7335 / 3527 1281

SICOOB - SISTEMA DE COOPERATIVAS DE CRÉDITO DO BRASIL
Endereço: Avenida Antônio de Paiva Cantelmo, 590 - Centro - CEP: 85601-270
Telefone: 46 3524 0010 / 3524 0495 / 3524 5225 / 3055 8451 / 3055 8472

SICOOB - SISTEMA DE COOPERATIVAS DE CRÉDITO DO BRASIL
Endereço: Avenida Júlio Assis Cavalheiro, 211 - Centro - CEP: 85601-000
Telefone: 46 3055 8600

SICOOB - SISTEMA DE COOPERATIVAS DE CRÉDITO DO BRASIL
Endereço: Avenida Attílio Fontana, 2895 - Bairro Pinheirinho - CEP: 85603-025
Telefone: 46 3523 6695

SICREDI - SISTEMA DE COOPERATIVAS DE CRÉDITO
Endereço: Avenida Antônio de Paiva Cantelmo, 770 - Centro - CEP: 85601-270
Telefone: 46 3524 0370

SICREDI - SISTEMA DE COOPERATIVAS DE CRÉDITO
Endereço: Avenida Attílio Fontana, 33660 - Bairro Pinheirinho - CEP: 85603-025
Telefone: 46 3524 2604 / 3524 0189

UNIPRIME - COOPERATIVA DE CRÉDITO
Endereço: Avenida Júlio Assis Cavalheiro, 1171 - Centro - CEP: 85601-000
Telefone: 46 3905 1200